



REPUBLIKA HRVATSKA
Sisačko-moslavačka županija
Općina Topusko
Jedinstveni upravni odjel

KLASA: 350-03/24-37/1
URBROJ: 2176-18-03/1-26-42
Topusko, 19.01.2026.

IZVJEŠĆE O JAVNOJ RASPRAVI

sastavljeno dana 19.01.2026. u postupku izrade izmjene i dopune Prostornog plana uređenja Općine Topusko.

1. Podaci iz objave javne rasprave

Javna rasprava o prijedlogu izmjene i dopune Prostornog plana uređenja Općine Topusko, u daljnjem tekstu: izmjena i dopuna Plana, provedena je temeljem akta:

- Objava javne rasprave o Prijedlogu izmjene i dopune Prostornog plana uređenja Općine Topusko, KLASA: 350-03/24-37/1, URBROJ: 2176-18-03/1-25-33 od 24.11.2025.

Javna rasprava trajala je u periodu od 28.11.2025. do 08.12.2025.

Javna rasprava bila je objavljena na:

- mrežnim stranicama ministarstva nadležnog za prostorno uređenje,
- u dnevnom tisku,
- mrežnim stranicama Općine Topusko

Javna rasprava sastojala se od javnog uvida i javnog izlaganja.

Javni uvid proveden je s početkom: 28.11.2025., te završetkom 08.12.2025. na lokaciji: Općina Topusko, Topusko, Opatovina 10, od 9:00 do 14:00 sati.

Tijekom trajanja javnog uvida, Prijedlog izmjene i dopune Plana (koji sadrži Odredbe za provedbu, Grafički dio, Obrazloženje i Sažetak za javnost) je objavljen na web stranici Nositelja izrade: <https://www.topusko.hr/index.html> te Informacijskom sustavu prostornoga uređenja: <https://ispu.mgipu.hr/>.

Javno izlaganje provedeno je dana 01.12.2025. na lokaciji: vijećnica Općine Topusko, Topusko, Opatovina 10, u 11:00 sati.

Javnom izlaganju o Prijedlogu izmjene i dopune Prostornog plana uređenja Općine Topusko, ispred nositelja izrade nazočili su pročelnik Jedinstvenog upravnog odjela Vladimir Ožanić i načelnik Općine Ivica Kuzmić.

Od strane stručnog izrađivača prostorno planske dokumentacije, odnosno tvrtke APE d.o.o. iz Zagreba, na javnom izlaganju nazočila je Sandra Jakopec kao odgovorna osoba stručnog izrađivača i Marijana Zlodre Ujdur kao odgovorna voditeljica izrade.

Osim prethodno navedenih, na javnom izlaganju prisustvovali su i sljedeći:

1. Andrea Desnica (Zavod za prostorno uređenje Sisačko-moslavačke županije)
2. Dorica Matešić (Hrvatske šume)
3. Natalija Paladinić (Hrvatske šume)
4. Miloš Vojnović

Prijedlozi i primjedbe na prijedlog izmjena i dopuna Plana mogli su se za vrijeme trajanja javne rasprave:

- upisati u Knjigu primjedbi, koja se nalazi uz izloženi prijedlog izmjene i dopune Plana
- uputiti u pisanom obliku zaključno s danom 08.12.2025. na adresu:
Sisačko-moslavačka županija, Općina Topusko, Jedinostveni upravni odjel
Topusko, Opatovina 10
HR-44415 Topusko
- uputiti putem e-pisarnice: opcina-topusko@sk.t-com.hr

Nadležnim tijelima je omogućeno dostavljanje pisanog očitovanja na prijedlog izmjena i dopuna Plana na gore navedenu adresu zaključno do 08.12.2025., s napomenom da ukoliko do određenog roka ne dostave pisana očitovanja, smatrat će se da nemaju primjedbi.

Napomenuto je da Prijedlozi i primjedbe koje nisu dostavljene u utvrđenom roku i nisu čitko napisane s imenom i prezimenom te adresom pošiljatelja neće se uzeti u obzir u pripremi Izvješća o javnoj raspravi.

Napomenuto je da sve dodatne informacije mogu se dobiti u kod nositelja izrade putem e-maila: ili na adresi: Sisačko-moslavačka županija, Općina Topusko, Jedinostveni upravni odjel, Topusko, Opatovina 10.

2. Popis sudionika u javnoj raspravi koji su pozvani posebnom obavjesti o javnoj raspravi

Temeljem Poziva za dostavu zahtjeva za izradu izmjene i dopune Prostornog plana uređenja Općine Topusko, KLASA: 350-03/24-37/1, URBROJ: 2176-18-03/1-25-37 od 24.11.2025. pozvana su javnopravna tijela da dostave zahtjeve za izradu izmjene i dopune Prostornog plana uređenja Općine Topusko.

Poziv za dostavu zahtjeva za izradu izmjene i dopune Prostornog plana uređenja Općine Topusko dostavljen je sljedećim javnopravnim tijelima:

1. Sisačko-moslavačka županija, Upravni odjel za poljoprivredu, ruralni razvoj, zaštitu okoliša i prirode, Odsjek za zaštitu okoliša i prirode, HR-44000 Sisak, Rimska 28
2. Županijska uprava za ceste Sisačko-moslavačke županije, HR-44000 Sisak, Antuna Cuvaja 16
3. HŽ INFRASTRUKTURA d.o.o., Sektor za razvoj, pripremu i provedbu investicija i EU fondova, HR-10000 Zagreb, Mihanovićeve ulica 12
4. Hrvatske vode, VGO za srednju i donju Savu, HR-35000 Slavonski Brod, Šetalište braće Radića 22
5. Hrvatska regulatorna agencija za mrežne djelatnosti, HR-10110 Zagreb, Ulica Roberta Frangeša Mihanovića 9
6. Hrvatske šume d.o.o., Direkcija Zagreb, HR-10000 Zagreb, Ulica kneza Branimira 1
7. Ministarstvo unutarnjih poslova, Ravnateljstvo civilne zaštite, Područni ured civilne zaštite Zagreb, Služba civilne zaštite Sisak, Odjel inspekcije, HR-44000 Sisak, Ivana Kukuljevića Sakcinskog 24

8. PLINACRO d.o.o., HR-10000 Zagreb, Savska cesta 88a
9. JANAF d.d., HR-10000 Zagreb, Miramarska cesta 24
10. Ministarstvo gospodarstva i održivog razvoja, Uprava vodnoga gospodarstva i zaštite mora, HR-10000 Zagreb, Ulica grada Vukovara 220
11. Ministarstvo gospodarstva i održivog razvoja, Uprava za energetiku, HR-10000 Zagreb, Radnička cesta 80
12. Ministarstvo gospodarstva i održivog razvoja, Uprava za zaštitu prirode, HR-10000 Zagreb, Radnička cesta 80
13. Ministarstvo gospodarstva i održivog razvoja, Uprava za procjenu utjecaja na okoliš i održivo gospodarenje otpadom, HR-10000 Zagreb, Radnička cesta 80
14. Ministarstvo poljoprivrede, Uprava šumarstva, lovstva i drvne industrije, HR-10000 Zagreb, Planinska ulica 2a
15. Ministarstvo poljoprivrede, Uprava za veterinarstvo i sigurnost hrane, HR-10000 Zagreb, Planinska ulica 2a
16. Ministarstvo poljoprivrede, Uprava za poljoprivredno zemljište, biljnu proizvodnju i tržište, HR-10000 Zagreb, Ulica grada Vukovara 78
17. Ministarstvo mora, prometa i infrastrukture, Uprava za željezničku infrastrukturu i promet, Sektor za željezničku infrastrukturu, HR-10000 Zagreb, Prisavlje 14
18. Ministarstvo mora, prometa i infrastrukture, Uprava za cestovni promet, cestovnu infrastrukturu i inspekciju, Sektor cestovne infrastrukture, HR-10000 Zagreb, Prisavlje 14
19. Ministarstvo znanosti i obrazovanja, HR-10000 Zagreb, Donje Svetice 38
20. Ministarstvo zdravstva, Uprava za sanitarnu inspekciju, Sektor državne i granične sanitarne inspekcije, Odjel za zaštitu od zračenja, HR-10000 Zagreb, Ksaver 200a
21. Ministarstvo obrane, Uprava za materijalne resurse, Sektor za vojnu infrastrukturu i zaštitu okoliša, Služba za vojno graditeljstvo i energetska učinkovitost, HR-10000 Zagreb, Trg kralja Petra Krešimira IV 1
22. Ministarstvo turizma i sporta, Uprava za sport, HR-10000 Zagreb, Prisavlje 14
23. Ministarstvo prostornoga uređenja, graditeljstva i državne imovine, Uprava za upravljanje i raspolaganje nekretninama, HR-10000 Zagreb, Ulica Republike Austrije 20
24. Ministarstvo kulture i medija, uprava za zaštitu kulturne baštine, Područna konzervatorska služba Sisak, HR-44000 Sisak, Ulica S. S. Kranjčevića 16
25. × VODOOPSKRBA I ODVODNJA TOPUSKO d.o.o., HR-44415 Topusko, Ponikvari 77a
26. KOMUNALNO TOPUSKO d.o.o., HR-44415 Topusko, Ponikvari 77a
27. Općina Gvozd, HR-44410 Vrginmost, Trg dr. Franje Tuđmana 6
28. Grad Glina, HR-44400 Glina, Trg bana Josipa Jelačića 2
29. Hrvatski operator prijenosnog sustava d.d., Sektor za razvoj, priključenja, izgradnju i upravljanje imovinom, HR-10000 Zagreb, Kupska 4
30. Hrvatske ceste d.o.o., Sektor za održavanje i promet, Poslovna jedinica Zagreb, Tehnička ispostava Sisak, HR-44000 Sisak, Lađarska ulica 28c
31. HEP-Operator distribucijskog sustava d.o.o., Elektra Sisak, HR-44000 Sisak, Tomislavova 42
32. Odašiljači i veze d.o.o., HR-10000 Zagreb, Ulica grada Vukovara 269
33. Hrvatske šume d.o.o., Uprava šuma Podružnica Karlovac, HR-47000 Karlovac, Put Davorina Trstenjaka 1

34. Javna ustanova Zavod za prostorno uređenje Sisačko-moslavačke županije, HR-44000 Sisak, Trg bana Josipa Jelačića 6
35. Top-Terre d.o.o., HR-44415 Topusko, Trg Josipa bana Jelačića 16
36. Javna ustanova za upravljanje zaštićenim dijelovima prirode Sisačko-moslavačke županije, HR-44317 Popovača, Trg grofova Erdödyja 17

3. Mišljenja, prijedlozi i primjedbe sudionika u javnoj raspravi

Tijekom javnog uvida u Prijedlog izmjene i dopune Prostornog plana uređenja Općine Topusko zaprimljeno je ukupno devet (9) pisanih mišljenja, prijedloga i primjedbi nadležnih javnopravnih tijela te dvije (2) pisane primjedbe pravnih i fizičkih osoba, na koje je svoje stručno očitovanje dao stručni izrađivač prostorno planske dokumentacije, tvrtka APE d.o.o. iz Zagreba, Kutnjački put 11.

Iskaz mišljenja, prijedloga i primjedbi koji su prihvaćeni, nisu prihvaćeni ili su djelomično prihvaćeni:

	Nema primjedbi	Prihvaćeno	Djelomično prihvaćeno	Nije prihvaćeno
Javnopravna tijela	1	4	3	1
Ostali sudionici javne rasprave	-	-	2	-

Cjelokupni tekst dostavljenih mišljenja, prijedloga i primjedbi sudionika u javnoj raspravi, kao i obrada očitovanja, primjedbi i prijedloga zaprimljenih tijekom javne rasprave o prijedlogu Izmjena i dopuna Prostornog plana uređenja Općine Topusko prilažu se uz ovo izvješće i sastavni su dio istog.

4. Zaključak

Istekom roka za očitovanja okončan je postupak javne rasprave. U skladu s prihvaćenom primjedbama izrečenim tijekom javne rasprave stručni izrađivač pripremit će nacrt konačnog prijedloga plana.

PROČELNIK
Vladimir Ožanić, dipl.oec.

Prilozi koji su sastavni dio ovog Izvješća:

1. Zaključak o utvrđivanju Prijedloga izmjene i dopune Prostornog plana uređenja Općine Topusko (za javnu raspravu) (KLASA: 350-03/24-37/1, URBROJ: 2176-18-02-25-32 od 21.11.2025.)
2. Objava javne rasprave o Prijedlogu izmjene i dopune Prostornog plana uređenja Općine Topusko (KLASA: 350-03/24-37/1, URBROJ: 2176-18-03/1-25-33, od 24.11.2025.)

3. Preslika objave Javne rasprave na mrežnim stranicama Ministarstva prostornog uređenja, graditeljstva i državne imovine, od 25.11.2025.
4. Preslika objave Javne rasprave u dnevnom tisku od 25.11.2025.
5. Preslika objave Javne rasprave na mrežnim stranicama Općine Topusko, od 25.11.2025.
6. Posebna obavijest o javnoj raspravi o Prijedlogu izmjene i dopune Prostornog plana uređenja Općine Topusko (KLASA: 350-03/24-37/1, URBROJ: 2176-18-03/1-25-37 od 24.11.2025.)
7. Preslika Povratnica javnopravnih tijela kao dokaz o zaprimanju Posebne obavijesti
8. Zapisnik s javnog izlaganja o Prijedlogu izmjene i dopune Prostornog plana uređenja Općine Topusko (KLASA: 350-03/24-37/1, URBROJ: 2176-18-03/1-25-39 od 23.12.2025.)
9. Očitovanja, primjedbe i prijedlozi zaprimljeni tijekom javne rasprave
 - HAKOM – Hrvatska regulatorna agencija za mrežne djelatnosti (Dopis KLASA: 350-05/24-01/256, URBROJ: 376-05-3-25-04 od 28.11.2025.)
 - HŽ infrastruktura d.o.o. (Dopis BROJ I ZNAK: 7434/25, 1.3.1. M.O. od 28.11.2025.)
 - Plinacro d.o.o. (Dopis KLASA: PL/24-01/2362, URBROJ: 251-803-RAC-25-04 od 28.11.2025.)
 - Hrvatske šume d.o.o., Uprava šuma, Podružnica Karlovac (Dopis KLASA: KA/19-01/1144, URBROJ: 09-00-06/01-25-15 od 02.12.2025.)
 - Ministarstvo prostornog uređenja, graditeljstva i državne imovine (Dopis KLASA: 940-01/25-03/1428, URBROJ: 531-15-2-4-25-2 od 03.12.2025.)
 - Jadranski naftovod d.d. (Dopis ZNAK I BROJ: 1.-2.2.-507/25/so od 04.12.2025.)
 - HOPS d.d. (Dopis KLASA: 700/24-16/63, URBROJ: 3-200-002-06/KL-25-04 od 05.12.2025.)
 - Općina Topusko (Dopis KLASA: 350-02/24-01/04, URBROJ: 2176-18-02-25-88 od 05.12.2025.)
 - Zavod za prostorno uređenje Sisačko-moslavačke županije (Dopis KLASA: 350-02/24-01/14, URBROJ: 2176-117-03-25-4 od 08.12.2025.)
 - Goran Denk, Denk arhitekti (Dopis od 08.12.2025.)
 - Smart Termotechnical Solutions d.o.o. (Dopis od 08.12.2025.)
10. Obrada očitovanja, primjedbi i prijedloga zaprimljenih tijekom javne rasprave o prijedlogu Izmjena i dopuna Prostornog plana uređenja Općine Topusko



REPUBLIKA HRVATSKA
Sisačko-moslavačka županija
Općina Topusko
Općinski načelnik

Na temelju članka 95. i članka 96. Zakona o prostornom uređenju (Narodne novine broj 153/13, 65/17, 114/18, 39/19, 98/19 i 67/23), u daljnjem tekstu: Zakon, Općinski načelnik po službenoj dužnosti donosi

ZAKLJUČAK

o utvrđivanju Prijedloga izmjene i dopune Prostornog plana uređenja Općine Topusko (za javnu raspravu)

I.

Na temelju Nacrta prijedloga izmjene i dopune Prostornog plana uređenja Općine Topusko (za javnu raspravu) koji je Nositelj izrade zaprimio pod KLASA: 350-03/24-37/1, URBROJ: 2176-18-03/1-25-30 od 21.11.2025. **utvrđuje se Prijedlog izmjene i dopune Prostornog plana uređenja Općine Topusko (za javnu raspravu)** u daljnjem tekstu: Prijedlog Plana (za javnu raspravu).

II.

Sastavni je dio ovog zaključka je Elaborat Prijedloga Plana (za javnu raspravu), te Sažetak za javnost prijedloga prostornog plana (za javnu raspravu).

Elaborat Prijedloga Plana (za javnu raspravu) sadrži:

- *tekstualni dio prostornog plana – Odredbe za provedbu (za javnu raspravu)*
- *grafički dio prostornog plana (za javnu raspravu) – kartografske prikaze:*
 - 1.1. *Namjena prostora*
 - 1.2. *Građevinska područja*
 - 1.3. *Provedba prostornog plana*
 - 2.1. *Prometni sustav*
 - 2.2. *Komunikacijski sustav*
 - 2.3. *Energetski sustav*
 - 2.4. *Vodnogospodarski sustav*
 - 3.1. *Posebne vrijednosti*
 - 3.2. *Posebna ograničenja i posebni načini korištenja*
- *Obrazloženje prostornog plana (za javnu raspravu)*

III.

O Prijedlogu Plana iz točke I. ovog Zaključka, Jedinostveni upravni odjel kao Nositelj izrade plana, provest će postupak javne rasprave u skladu sa Zakonom.

Javna rasprava traje od 28.11.2025., do zaključno s danom 08.12.2025.

Početak javnog uvida u Prijedlog Plana je 28.11.2025., a završetak 08.12.2025. Javni uvid u Prijedlog Plana moguć je na lokaciji: Općina Topusko, Topusko, Opatovina 10, od 9:00 do 14:00 sati.

Javno izlaganje o Prijedlogu Plana održat će se dana 01.12.2025. na lokaciji: vjećnica Općine Topusko, Topusko, Opatovina 10, 11:00 sati.

IV.

Ovaj zaključak stupa na snagu danom donošenja.

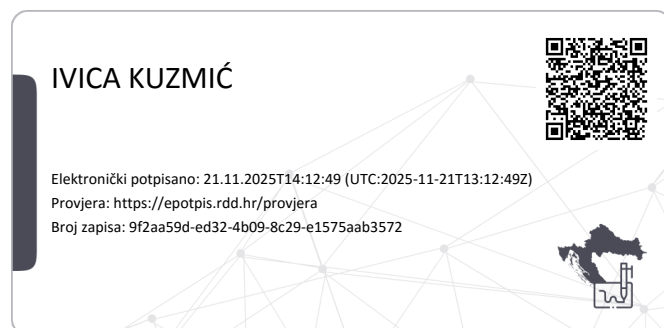
KLASA: 350-03/24-37/1

URBROJ: 2176-18-02-25-32

Topusko, 21.11.2025.

OPĆINSKI NAČELNIK

Ivica Kuzmić





REPUBLIKA HRVATSKA
Sisačko-moslavačka županija
Općina Topusko
Jedinstveni upravni odjel

KLASA: 350-03/24-37/1
URBROJ: 2176-18-03/1-25-33
Topusko, 24.11.2025.

Na temelju članka 96. Zakona o prostornom uređenju (Narodne novine broj 153/13, 65/17, 114/18, 39/19, 98/19 i 67/23) nadležno tijelo: Sisačko-moslavačka županija, Općina Topusko, Jedinstveni upravni odjel, u daljnjem tekstu: Nositelj izrade objavljuje

JAVNU RASPRAVU **o Prijedlogu izmjene i dopune Prostornog plana uređenja Općine Topusko**

1. Objavljuje se javna rasprava o Prijedlogu izmjene i dopune Prostornog plana uređenja Općine Topusko, u daljnjem tekstu: Prijedlog Plana, sukladno *Zaključku o utvrđivanju Prijedloga izmjene i dopune Prostornog plana uređenja Općine Topusko (za javnu raspravu)*, KLASA: 350-03/24-37/1, URBROJ: 2176-18-02-25-32 od 21.11.2025.
2. Javna rasprava traje od 28.11.2025., do zaključno s danom 08.12.2025.
3. Početak javnog uvida u Prijedlog Plana je 28.11.2025., a završetak 08.12.2025. Javni uvid u Prijedlog Plana moguć je na lokaciji: Općina Topusko, Topusko, Opatovina 10, od 9:00 do 14:00 sati.
4. Javno izlaganje o Prijedlogu Plana održat će se dana 01.12.2025. na lokaciji: vjećnica Općine Topusko, Topusko, Opatovina 10, 11:00 sati.
5. Prijedlog Plana objavljen je na web stranici Nositelja izrade: <https://www.topusko.hr/index.html>, te Informacijskom sustavu prostornoga uređenja: <https://ispu.mgipu.hr/>
6. Prijedlozi i primjedbe na Prijedlog Plana mogu se za vrijeme trajanja javne rasprave:
 - upisati u Knjigu primjedbi tijekom javnog uvida
 - upisati u Zapisnik s javnog izlaganja za vrijeme trajanja javnog izlaganja
 - uputiti u pisanom obliku zaključno s danom 08.12.2025. na adresu:
Sisačko-moslavačka županija, Općina Topusko, Jedinstveni upravni odjel
Topusko, Opatovina 10
HR-44415 Topusko
 - uputiti putem e-pisarnice: opcina-topusko@sk.t-com.hr zaključno s danom 08.12.2025.
7. Nadležna tijela dostavljaju pisano očitovanje na Prijedlog Plana na gore navedenu adresu zaključno s danom 08.12.2025. Ukoliko do određenog roka ne dostave pisana očitovanja, smatrat će se da nemaju primjedbi.

8. Prijedlozi i primjedbe koji nisu dostavljeni u utvrđenom roku i nisu čitko napisani s imenom i prezimenom te adresom pošiljatelja neće se uzeti u obzir u pripremi Izvješća o javnoj raspravi.

PROČELNIK

Vladimir Ožanić, dipl.oec.

VLADIMIR OŽANIĆ
HR-29839633192



Elektronički potpisano: 24.11.2025T07:49:04 (UTC:2025-11-24T06:49:04Z)
Provjera: <https://epotpis.rdd.hr/provjera>
Broj zapisa: 67acc96-544a-4377-8552-db70aedbc4a9



Ministarstvo prostornoga uređenja

mpgi.gov.hr/o-ministarstvu/djelokrug-50/prostorno-uredjenje-3335/prostorni-planovi-8193/informacije-o-planovima-u-izradi/informacije-o-javnim-raspravama/3865

e-Građani RSS Prilagodba pristupačnosti English

REPUBLIKA HRVATSKA
Ministarstvo prostornoga uređenja,
graditeljstva i državne imovine

Pretražite Ministarstvo

Vijesti Pristup informacijama Propisi Državna imovina ISPU Portal Obnavljamo.hr EU sufinanciranja Zaštićeni najmoprimci Kontakti

Naslovnica O Ministarstvu Djelokrug Prostorno uređenje Prostorni planovi Informacije o planovima u izradi

Informacije o javnim raspravama

Ispiši stranicu
Podijeli na Facebooku
Podijeli na Twitteru

24.11.2025. - Informacija o javnoj raspravi o Prijedlogu izmjene i dopune Prostornog plana uređenja Općine Topusko
24.11.2025. | pdf (251kb)

21.11.2025. - Informacija o javnoj raspravi o Prijedlogu izmjene i dopune Urbanističkog plana uređenja Udbina
21.11.2025. | pdf (267kb)

20.11.2025. - Informacija o javnoj raspravi o Prijedlogu izmjene i dopune Prostornog plana uređenja Općine Peteranec
20.11.2025. | pdf (268kb)

19.11.2025. - Informacija o javnoj raspravi o Prijedlogu izmjena i dopuna Urbanističkog plana uređenja za područje JURIČINI TORI - STOJANOVE KUĆE, Općina Pakoštane
19.11.2025. | pdf (185kb)

19.11.2025. - Informacija o javnoj raspravi o Prijedlogu izmjena i dopuna Urbanističkog plana uređenja za područje „KAZIN“, Općina Pakoštane
19.11.2025. | pdf (123kb)

19.11.2025. - Informacija o javnoj raspravi o Prijedlogu Urbanističkog plana uređenja Trg bana Jelačića – Petrinjska – Amruševa – Trg Nikole Šubića Zrinskoga – Praška,

Pretraživanje


Rain to stop 7:31 25.11.2025.

Ministarstvo prostornoga uređenja | 24.12.2025.Topusko.pdf (SECUR...)

chrome-extension://efaidnbmnnnibpajpcglclefindmkaj/https://mpgi.gov.hr/UserDocsImages//dokumenti/Prostorno/Planovi/Rasprave//24.12.2025.Topusko.pdf

Try PDF Spaces | All tools | Edit | Convert | E-Sign | mpmgi.gov.hr / 24.12.2025.Topusko | Share | Ask AI Assistant | Free Trial | Sign in

This document contains a signature format that is not supported.


REPUBLIKA HRVATSKA
Sisačko-moslavačka županija
Općina Topusko
Jedinstveni upravni odjel
KLASA: 350-03/24-37/1
URBROJ: 2176-18-03/1-25-33
Topusko, 24.11.2025.

Na temelju članka 96. Zakona o prostornom uređenju (Narodne novine broj 153/13, 65/17, 114/18, 39/19, 98/19 i 67/23) nadležno tijelo: Sisačko-moslavačka županija, Općina Topusko, Jedinstveni upravni odjel, u daljnjem tekstu: Nositelj izrade objavljuje

JAVNU RASPRAVU
o Prijedlogu izmjene i dopune Prostornog plana uređenja Općine Topusko

- Objavljuje se javna rasprava o Prijedlogu izmjene i dopune Prostornog plana uređenja Općine Topusko, u daljnjem tekstu: Prijedlog Plana, sukladno *Zaključku o utvrđivanju Prijedloga izmjene i dopune Prostornog plana uređenja Općine Topusko (za javnu raspravu)*, *KLASA: 350-03/24-37/1, URBROJ: 2176-18-02-25-32 od 21.11.2025.*
- Javna rasprava traje od 28.11.2025., do zaključno s danom 08.12.2025.
- Početak javnog uvida u Prijedlog Plana je 28.11.2025., a završetak 08.12.2025. Javni uvid u Prijedlog Plana moguć je na lokaciji: Općina Topusko, Topusko, Opatovina 10, od 9:00 do 14:00 sati.
- Javno izlaganje o Prijedlogu Plana održat će se dana 01.12.2025. na lokaciji: vijećnica Općine Topusko, Topusko, Opatovina 10, 11:00 sati.
- Prijedlog Plana objavljen je na web stranici Nositelja izrade: <https://www.topusko.hr/index.html>, te informacijskom sustavu prostornoga uređenja: <https://ispu.mpgi.hr/>
- Prijedlozi i primjedbe na Prijedlog Plana mogu se za vrijeme trajanja javne rasprave:
 - upisati u Knjigu primjedbi tijekom javnog uvida
 - upisati u Zapisnik s javnog izlaganja za vrijeme trajanja javnog izlaganja
 - uputiti u pisanom obliku zaključno s danom 08.12.2025. na adresu:
Sisačko-moslavačka županija, Općina Topusko, Jedinstveni upravni odjel
Topusko, Opatovina 10
HR-44415 Topusko
 - uputiti putem e-pisarnice: opcina-topusko@sk.t-com.hr zaključno s danom 08.12.2025.
- Nadležna tijela dostavljaju pisano očitovanje na Prijedlog Plana na gore navedenu adresu zaključno s danom 08.12.2025. Ukoliko do određenog roka ne dostave pisana očitovanja, smatrat će se da nemaju primjedbi.

KLASA: 350-03/24-37/1, URBROJ: 2176-18-03/1-25-33 | Stranica 1 od 2 | ID: 143
Ova elektronička isprava potpisana je kvalificiranim elektroničkim potpisom sukladno EU uredbi 910/2014/EU (eIDAS Regulation), a isti je vidljiv na posljednjoj nenumeriranoj stranici. Izvor pouzdanosti je: European Union Trustlist Ltd.
(https://resignature.ec.europa.eu/eufa-e-b-browser). U potpis je ugrađen vremenski pečat, te je omogućen za LTV.

Pretraživanje | 8:43 | 25.11.2025. | 3 cm of rain ahead

Ministarstvo prostornoga uređenja | 24.12.2025.Topusko.pdf (SECUR...)

Adobe Acrobat: PDF edit, convert, sign tools | chrome-extension://efaidnbmnnnibpcajpcglclefindmkaj/https://mpgi.gov.hr/UserDocsImages/dokumenti/Prostorno/Planovi/Rasprave//24.12.2025.Topusko.pdf

mpgi.gov.hr / 24.12.2025.Topusko

Share | Ask AI Assistant | Free Trial | Sign in

This document contains a signature format that is not supported.

8. Prijedlozi i primjedbe koji nisu dostavljeni u utvrđenom roku i nisu čitko napisani s imenom i prezimenom te adresom pošiljatelja neće se uzeti u obzir u pripremi Izvješća o javnoj raspravi.

PROČELNIK
Vladimir Ožanić, dipl. oec.

KLASA: 350-03/24-37/1, URBROJ: 2176-16-03/1-25-33 | Stranica 2 od 2 | ID: 143
Ova elektronička isprava potpisana je kvalificiranim elektroničkim potpisom sukladno EU uredbi 910/2014/EU (eIDAS Regulation), a isti je izvrišen na posebnomjetoj neovisnoj opremini. Izvir potpisanošću je European Union Trustlist Ltd.
(https://esig.signature.ec.europa.eu/eufa-it-browser). U potpis je ugrađen vremenski pečat, te je omogućen za LTV.

Pretraživanje | 8:43 | 25.11.2025. | 3 cm of rain ahead

Željko Janković

Kako bi se mogla rasplesiti situacija na Poljudu

Nije važno je li u pravu Livaja ili Garcia, Hajduk opet radi protiv sebe!

Priča oko navodnih zategnutih odnosa Gonzala Garcije nakon Hajdukova debakla u Jadranskom derbiju mogla bi označiti početak procesa koji će usmjeriti Hajdukovu ovosezonsku priču – prema naslovu ili prema novom fiasku. Iščitavajući prve reakcije nakon situacije o kojoj se zadnjih dana priča, većina komentara na strani je Marka Livaje. Stavovi variraju samo u intenzitetu interpretacije, a svi su složni kako Garcia ne može tako tretirati igrača koji je zadnjih nekoliko godina nosio momčad i svojim briljantnim izvedbama donio posebnu emociju na Poljud. Pa postigao je desetke pogodaka i igra splitske momčadi donio potpuno drukčiju dimenziju.

Livaja je institucija

Jer, ne možeš od Livaje tražiti da u igru uđe u situaciji kada njegova momčad gubi s četiri pogotka razlike i igra se potpuno raspala. Takav status sigurno imaju sve najveće zvižde na europskoj razini. Popis bi sigurno bio poduži, a gotovo identična rasprava pavela bi se u Njemačkoj, Italiji ili Španjolskoj. Uostalom, Robert Lewandowski otišao je u Bayern a onog trenutka kada mu je Julian Nagelsmann počeo docirati kako bi se trebao kretati napadač koji je u karijeri zabio petstotinjak pogodaka. I to savršeno ima logike. Pa legendarni Čiro Blažević nikada u životu nijednu riječ nije rekao Davoru Sukeru, jer je znao kako bi ta rasprava završila. Dakle, logična je teorija da najbolji igrači imaju drukčiji status. Sporan je i način na koji je Garcia to na kraju utakmice komentirao. "Livaju je bilo truh" – kaže Garcia, a sve zaista zvuči kao trilka nekog osnovnoškola koji želi izbjeći test iz matematike. Zašto bi se Garcia tako postavio? Njegova izjava ne djeluje previše mudro, Livaju je uveo u problem te dao povoda za polemike koje su se kasnije razvile. Garcia je inteligentan lik, u to nema dvojbe i pozadina svega mogla bi možda biti i nešto drugo. A to je onda zapravo vjerojatno najgori scenarij. Ako Garcia želi nametnuti svoj autoritet i pokazati da na isti način tretira Livaju i ostatak momčadi, onda će, htio ili ne, imati problem. Jer, Livajin autori-



HAJDUK NA PREHRETNICI Odnos Marka Livaje i trenera Gonzala Garcije ključan je detalj koji će odlučiti u kojem će smjeru krenuti splitski brod...

tet i dalje je snažan u klubu, ne samo u momčadi. Uostalom, Garcia ima mandat, odnosno institucijske poluge da Livaju "spusti na zemlju", a to bi zapravo značilo da razvodni njegov mit zbog kojeg bi Livaja imao slabiji status i kod sulgrača, a posljedično i kod protivnika, odnosno opće nogometne javnosti. Sve bi ovo značilo da Hajduk, odnosno oni koji određuju smjer splitskog broda opet rade protiv sebe. Ne tako davno imali su situaciju u kojoj su autoritet trenera Gennara Gattusa pretpostavili interesu kluba i onda su srozali cijenu nekih od svojih najvrjednijih eksponata. Strani treneri imaju još jednu olakotnu okolnost, iako odu mogu prodati demagogiju o procesima u tijeku i hidno kazniti da prvo mjesto nije imperativ. Takvo što našim bi se trenerima obilo o glavu već koji sat nakon konferencije za medije na kojoj bi takvo što izjavili. Naravno, stvari možemo postaviti i drukčije! Gonzalo Garcia ima apsolutno pravo zauzeti stav u kojem će mu njegov autoritet biti puno važniji od statusa Marka Livaje. Uostalom, ako ćemo objektivno, ima i pokrće. Hajduk je prvi na ljestvici, uspješno su afirmirana neka nova mlada igračka imena, sustav je dobro funkcionirao i bez Livaje.


Treba bit pošten

Marko bi se sada zaista trebao izboriti za mjesto, bez obzira na prijašnje zasluge. Pa zar to ne bi bilo pošteno prema ostalim dečkima, ponajprije Micheleu Šegi koji je zabio šest pogodaka, uz tri asistencije? Ovakvo, gledajući sa strane, zaista je dojam da nije lako menadžirati igrače kakav je Marko Livaja, genijalan nogometni um, no opet samo svoj. Nezahvalna je to situacija Garciji koji ima još jedan uteg. Pritisak sigurno osjeća i od sportskog direktora Gorana Vučevića, odnosno njegova savjetnika Ivana Rakitića čija su ključna pojačanja trenutačno sa strane. Nema Španjolaca Gonzaleza i Guillaomona, Pazjiti polako gubi ritam, iako je jedini reagirao na pravi način, a u prvom su planu neki drugi igrači koji nisu idejna zamisao Rakitića i Vučevića. I tu se još jednom vraćamo na tezu o tome kako Hajduk opet radi sve u korist svoje štete. A Garcia je možda tu u najkomotnijoj situaciji, pomake je napravio, a leđa mu štiti odštetni zahtjev u slučaju otkaza koji je oko 1,2 milijuna eura!

POGLEDAJTE SEMAFOR

NOGOMET
Engleska liga, 12. kolo: Leeds – Aston Villa 1:2, Arsenal – Tottenham 4:1
talijanska liga, 12. kolo: Verona (bradani odigrao cijeli susret) – Parma 1:2, Cremonese – Roma 1:3, Lazio (Basil odigrao cijelu utakmicu, upisao asistenciju) – Lecce 2:2, Inter (Sučić odigrao cijeli susret) – Milan (Modrić odigrao cijeli susret) 0:1
Španjolska liga, 13. kolo: Oviedo – Rayo 0:0, Betis – Girona (Livaković nije ušao) 1:1, Getafe – Atletico 0:1, Elche – Real 2:2
njemačka liga, 11. kolo: Leipzig – Werder 2:0, St. Pauli – Union (Livaković nije ušao) 0:1
francuska liga, 13. kolo: Auxerre – Lyon 0:0, Nantes – Lorient 1:1, Brest – Metz 3:2, Toulouse – Angers 0:1, Lille – Paris 4:2
Prva NL, 16. kolo: Croatia (Z) – Dugopolje 1:2, Orient – Opatjina 0:1
KOSARKA
Premijer liga: Cibona – Sarmobor 97:82, Zadar – Dubrovnik 83:64, Zabok – Cedevita Junior 82:79, Dubrava – Split 84:104
Prva liga: Marsonija – Novigrad Zagreb 73:76
talijanska liga, muški: Trapani (trener Repesa) – Reggio Emilia 88:75, Tortona – Venezia (trener Španija) 90:98, Napoli – Sassari (trener MR) – S. Giovanni 71:58
Španjolska liga: Andorra – Joventut (Tomic 15) 76:83
NBA liga: Atlanta (Johnson 28 koševa, 11 asistencija) – Charlotte (Krupec 28) 113:110, Boston (Brown 35) – Orlando (Howard 30) 138:129, Cleveland (Mitchell 37) – LA Clippers (Zubac 33 koševa, 18 skokova) 120:105, Toronto (Barnes 17) – Brooklyn (Martin 26) 119:109, Oklahoma (Gilgeous-Alexander 37) – Portland (Grant 21) 122:95, Phoenix (Sokol 25) – San Antonio (Fox 26) 111:102, Utah (George 27) – LA Lakers (Dončić 33 koša, 11 skokova) 106:108
ODBOJKA
Superliga, žene: Nebo – Dinamo 3:0
NIŠKOGMET
Pokal 24. Premijer liga: Zamet – Dugo

Selo 22:29; **Europski kup, kvalifikacije, 3. kolo, uzvrat:** Dudelange – Izviđač (Češko 4, Otkad 3) 29:32 (prva utakmica 27:29)
mađarska liga: Budai (Markić 2) – Pler 17:27, Szeged (Šoštarčić 3, Jelinčić 3) – ETO 42:52
TENIS
Davis cup, finale: Španjolska – Italija 0:2
STOLNI TENIS
Superliga, muški: Split – Marathon 0:3, Osijek – Rakurni 3:1
KUGLANJE
PH, žene: Istra – Kustošija 5:3, muški: Zagreb – Zabok 5:3
SKVAŠIŠKI SKOKOVI
Pobjedom najboljeg japanskog skakača Ryouya Kobayashija završio je prvi vikend natjecanja za Svjetski kup u skijaškim skokovima. Kobayashi je do 35. pojedinačne pobjede u Svjetskom kupu došao skokovima od 138 i 139,5 metara.
ŠAH
Pobjedom splitskog Mornara u muškoj konkurenciji te Poleta iz Buševca u ženskoj konkurenciji u hotelu "Punta" u Velom Lošinj u završena je Prva hrvatska šahovska liga.
RAGBI
Prva liga: Sinj – Zagreb 38:24, Nada – Mladost 21:7
SKVOŠ
Završilo je Prvenstvo Balkana, Martin Kegel osvojio je mušku open kategoriju, Fabijan Duran završilo je drugi u kategoriji do 19 godina. Paulina Radoš u posljednjem je meču osigurala peto mjesto u kategoriji žena. Dora Režić završila je šesta u kategoriji do 19 godina. Pablo Roko je osim najboljeg poena turnira osvojio sedmo mjesto u open kategoriji.
SPORTSKA GIMNASTIKA
Prvenstvo Hrvatske, apsolutni program
 – kadeti: 1. Biečan (Sokol), mladi juniori: 1. Vuković (Novi Zagreb), juniori: 1. Radić (Novi Zagreb), seniore: 1. Kovtun (Osijek Žito), kadetkinje: 1. Peleš (Sokol), mlade juniorke: 1. Kalinski (Dubrava), juniorke: 1. Durk (Sokol), seniorka: 1. Prpic (Vita)


 REPUBLIKA HRVATSKA
 Ličko-senjska županija
 Općina Udbina
 Jedinствени upravni odjel

KLASA: 350-03/24-39/1
URBROJ: 2125-12-02/02-25-34
 Udbina, 21. 11. 2025.

Na temelju članka 96. Zakona o prostornom uređenju (Narodne novine broj 153/13, 65/17, 114/18, 39/19, 98/19 i 67/23) nadležno tijelo: Ličko-senjska županija, Općina Udbina, Jedinствени upravni odjel, u daljnjem tekstu: Nositelj izrade objavljuje

JAVNU RASPRAVU
o Prijedlogu izmjene i dopune Urbanističkog plana uređenja Udbina

- Objavljuje se javna rasprava o Prijedlogu izmjene i dopune Urbanističkog plana uređenja Udbina, u daljnjem tekstu: Prijedlog Plana, sukladno Zaključku o utvrđivanju Prijedloga izmjene i dopune Urbanističkog plana uređenja Udbina (za javnu raspravu), KLASA: 350-03/24-39/1, URBROJ: 2125-12-02/02-25-33 od 20. 11. 2025.
- Javna rasprava traje od 01. 12. 2025., do zaključno s danom 15. 12. 2025.
- Početak javnog uvida u Prijedlog Plana je 01. 12. 2025., a završetak 15. 12. 2025. Javni uvid u Prijedlog Plana moguć je na lokaciji: Općina Udbina, Stjepana Radića 6, Općinska vijećnica, u 10:30 sati.
- Javno izlaganje o Prijedlogu Plana održat će se dana 11. 12. 2025. na lokaciji: Općinska vijećnica Općine Topusko, Topusko, Opativina 10, 11:00 sati.
- Prijedlog Plana objavljen je na web stranici Nositelja izrade: <https://www.udbina.hr>, te informacijskom sustavu prostornoga uređenja: <https://isp.mgipu.hr/>
- Prijedlozi i primjedbe na Prijedlog Plana mogu se za vrijeme trajanja javne rasprave:
 - upisati u Knjigu primjedbi tijekom javnog uvida
 - upisati u Zapisnik s javnog izlaganja za vrijeme trajanja javnog izlaganja
 - uputiti u pisanom obliku zaključno s danom 15. 12. 2025. na adresu: Ličko-senjska županija, Općina Udbina, Jedinствени upravni odjel Udbina, Ulica Stjepana Radića 6 HR-53234 Udbina
 - uputiti putem e-pisarnice: pisarnica@udbina.hr zaključno s danom 15. 12. 2025.
- Nadležna tijela dostavljaju pisano očitovanje na Prijedlog Plana na gore navedenu adresu zaključno s danom 15. 12. 2025. Ukoliko do određenog roka ne dostave pisana očitovanja, smatrat će se da nemaju primjedbi.
- Prijedlozi i primjedbe koji nisu dostavljeni u utvrđenom roku i nisu čitko napisani s imenom i prezimenom te adresom pošiljatelja neće se uzeti u obzir u pripremi izvješća o javnoj raspravi.

PROČELNICA
 Vesna Rosandić Topolović, mag. oec.


 REPUBLIKA HRVATSKA
 Sisačko-moslavačka županija
 Općina Topusko
 Jedinствени upravni odjel

KLASA: 350-03/24-37/1
URBROJ: 2176-18-03/1-25-33
 Topusko, 24. 11. 2025.

Na temelju članka 96. Zakona o prostornom uređenju (Narodne novine broj 153/13, 65/17, 114/18, 39/19, 98/19 i 67/23) nadležno tijelo: Sisačko-moslavačka županija, Općina Topusko, Jedinствени upravni odjel, u daljnjem tekstu: Nositelj izrade objavljuje

JAVNU RASPRAVU
o Prijedlogu izmjene i dopune Prostornog plana uređenja Općine Topusko

- Objavljuje se javna rasprava o Prijedlogu izmjene i dopune Prostornog plana uređenja Općine Topusko, u daljnjem tekstu: Prijedlog Plana, sukladno Zaključku o utvrđivanju Prijedloga izmjene i dopune Prostornog plana uređenja Općine Topusko (za javnu raspravu), KLASA: 350-03/24-37/1, URBROJ: 2176-18-02-25-32 od 21. 11. 2025.
- Javna rasprava traje od 28. 11. 2025., do zaključno s danom 08. 12. 2025.
- Početak javnog uvida u Prijedlog Plana je 28. 11. 2025., a završetak 08. 12. 2025. Javni uvid u Prijedlog Plana moguć je na lokaciji: Općina Topusko, Topusko, Opativina 10, od 9:00 do 14:00 sati.
- Javno izlaganje o Prijedlogu Plana održat će se dana 01. 12. 2025. na lokaciji: vijećnica Općine Topusko, Topusko, Opativina 10, 11:00 sati.
- Prijedlog Plana objavljen je na web stranici Nositelja izrade: <https://www.topusko.hr/index.html>, te informacijskom sustavu prostornoga uređenja: <https://isp.mgipu.hr/>
- Prijedlozi i primjedbe na Prijedlog Plana mogu se za vrijeme trajanja javne rasprave:
 - upisati u Knjigu primjedbi tijekom javnog uvida
 - upisati u Zapisnik s javnog izlaganja za vrijeme trajanja javnog izlaganja
 - uputiti u pisanom obliku zaključno s danom 08. 12. 2025. na adresu: Sisačko-moslavačka županija, Općina Topusko, Jedinствени upravni odjel Topusko, Opativina 10 HR-44415 Topusko
 - uputiti putem e-pisarnice: opcina-topusko@skt.com.hr zaključno s danom 08. 12. 2025.
- Nadležna tijela dostavljaju pisano očitovanje na Prijedlog Plana na gore navedenu adresu zaključno s danom 08. 12. 2025. Ukoliko do određenog roka ne dostave pisana očitovanja, smatrat će se da nemaju primjedbi.
- Prijedlozi i primjedbe koji nisu dostavljeni u utvrđenom roku i nisu čitko napisani s imenom i prezimenom te adresom pošiljatelja neće se uzeti u obzir u pripremi izvješća o javnoj raspravi.

PROČELNICA
 Vladimir Otarić, dipl. oec.



REPUBLIKA HRVATSKA
Sisačko-moslavačka županija
Općina Topusko
Jedinstveni upravni odjel
KLASA: 350-03/24-37/1 URBROJ:2176-18-03/1-25-33
Topusko, 24.11.2025.

Na temelju članka 96. Zakona o prostornom uređenju (Narodne novine broj 153/13, 65/17, 114/18, 39/19, 98/19 i 67/23) nadležno tijelo: Sisačko-moslavačka županija, Općina Topusko, Jedinstveni upravni odjel, u daljnjem tekstu: Nositelj izrade objavljuje

JAVNU RASPRAVU
o Prijedlogu izmjene i dopune Prostornog plana uređenja Općine Topusko

1. Objavljuje se javna rasprava o Prijedlogu izmjene i dopune Prostornog plana uređenja Općine Topusko, u daljnjem tekstu: Prijedlog Plana, sukladno Zaključku o utvrđivanju Prijedloga izmjene i dopune Prostornog plana uređenja Općine Topusko (za javnu raspravu), KLASA: 350-03/24-37/1, URBROJ: 2176-18-02-25-32 od 21.11.2025.
2. Javna rasprava traje od 28.11.2025., do zaključno s danom 08.12.2025.
3. Početak javnog uvida u Prijedlog Plana je 28.11.2025., a završetak 08.12.2025. Javni uvid u Prijedlog Plana moguć je na lokaciji: Općina Topusko, Topusko, Opatovina 10, od 9:00 do 14:00 sati.
4. Javno izlaganje o Prijedlogu Plana održat će se dana 01.12.2025. na lokaciji: vijećnica Općine Topusko, Topusko, Opatovina 10, 11:00 sati.
5. Prijedlog Plana objavljen je na web stranici Nositelja izrade: <https://www.topusko.hr/index.html>, te Informacijskom sustavu prostornoga uređenja: <https://ispu.mgipu.hr/>
6. Prijedlozi i primjedbe na Prijedlog Plana mogu se za vrijeme trajanja javne rasprave:
 - upisati u Knjigu primjedbi tijekom javnog uvida
 - upisati u Zapisnik s javnog izlaganja za vrijeme trajanja javnog izlaganja
 - uputiti u pisanom obliku zaključno s danom 08.12.2025. na adresu: Sisačko-moslavačka županija, Općina Topusko, Jedinstveni upravni odjel Topusko, Opatovina 10 HR-44415Topusko
 - uputiti putem e-pisarnice: opcina-topusko@sk.t-com.hr zaključno s danom 08.12.2025.
7. Nadležna tijela dostavljaju pisano očitovanje na Prijedlog Plana na gore navedenu adresu zaključno s danom 08.12.2025. Ukoliko do određenog roka ne dostave pisana očitovanja, smatrat će se da nemaju primjedbi.
8. Prijedlozi i primjedbe koji nisu dostavljeni u utvrđenom roku i nisu čitko napisani s imenom i prezimenom te adresom pošiljatelja neće se uzeti u obzir u pripremi Izvješća o javnoj raspravi.

PROČELNIK
Vladimir Ožanić, dipl.oec.

PROČELNICA
Sandić Topalović, mag.oec.

Pozdrav iz Kupkah Topusko Hrvatska.

Blatne-kupk

Dječji vrtić / Turistička zajednica / Knjižnica i čitaonica / Komunalno / Vode Banovine / SM Županija



PRISTUP INFORMACIJAMA | SAVJETOVANJE S JAVNOŠĆU | PRISTUPAČNOST |
ZAŠTITA OSOBNIH PODATAKA

- NASLOVNA
- OPĆINA
- OPĆINSKO VJEĆE
- DOKUMENTI
- JAVNA NABAVA
- PROSTORNI PLAN
- JAVNI POZIVI I NATJEČAJI
- KONTAKT

RADNO VRIJEME SA STRANKAMA od 8,00 do 13,00 sati
RADNO VRIJEME OPĆINE TOPUSKO od 07,00 do 15,00 sati

NAJNOVIJE



OBJAVA JAVNE RASPRAVE O PRIJEDLOGU PROSTORNOG PLANA UREĐENJA OPĆINE TOPUSKO
Početak javnog uvida u Prijedlog Plana je 28.11.2025., a završetak 08.12.2025. Javni uvid u Prijedlog Plana moguć je na lokaciji: Općina Topusko, Topusko, Opatovina 10, od 9:00 do 14:00 sati.
Javno izlaganje o Prijedlogu Plana održat će se dana 01.12.2025. na lokaciji: vijećnica Općine Topusko, Topusko, Opatovina 10, 11:00 sati.

[OPŠIRNIJE OVDJE](#)



IZVJEŠĆE O VISINI TROŠKOVA DOPUNSKIH IZBORA ZA ČLANOVE PREDSTAVNIČKIH TIJELA JEDINICE LOKALNE SAMOUPRAVE IZ REDA PRIPADNIKA NACIONALNIH
MANJINA NA PODRUČJU OPĆINE TOPUSKO

[OPŠIRNIJE OVDJE](#)



ODLUKA O PONIŠTENJU JAVNOG POZIVA ZA STAMBENO ZBRINJAVANJE OSOBA ODREĐENIH STRUKA I ZANIMANJA ZA ČIJIM RADOM POSTOJI POSEBNO
ISKAZANA POTREBA NA PODRUČJU OPĆINE TOPUSKO

[OPŠIRNIJE OVDJE](#)



REKONSTRUKCIJA PROMETNICE KOSICE NA NERAZVRSTANOJ CESTI
Projektom se provodi rekonstrukcija postojeće nerazvrstane ceste NC 301. Rekonstrukcija postojeće prometnice provodi se u naselju



MODERNIZACIJA NERAZVRSTANIH CESTA
U sklopu projekta „Modernizacija nerazvrstanih cesta“ izvedeni su radovi na uređenju i asfaltiranju prometnica na dvjema lokacijama na području Općine. Radovi su obuhvatili nerazvrstanu cestu

VAŽNIJI DOKUMENTI

- PRORAČUN OPĆINE TOPUSKO ZA 2025.pdf
- Vodič za građane - Skraćeni prikaz Proračuna Općine Topusko za 2025.doc
- Provedbeni program Općine Topusko za razdoblje od 2025. do 2029. godine
- PROGRAM RAZVOJA PODUZETNIČKE ZONE BLATUŠA - ČEMERNICA 2022.-2025.
- Evidencija komunalne infrastrukture
- Javna nabava
- Registar nekretnina Općine Topusko.pdf
- Strateški razvojni program Općine Topusko.pdf
- Projekti i radionice

ZAPISNICI SA SJEDNICA OPĆINSKOG VIJEĆA

Zapisnici sa sjednica Općinskog vijeća Općine Topusko deveti saziv



Pozdrav iz Kupkah Topusko Hrvatska.

Blatne-kupk Dječji vrtić / Turistička zajednica / Knjižnica i čitaonica / Komunalno / Vode Banovine / SM Županija

 **OPĆINA TOPUSKO** PRISTUP INFORMACIJAMA | SAVJETOVANJE S JAVNOŠĆU | PRISTUPAČNOST | ZAŠTITA OSOBNIH PODATAKA

- NASLOVNA
- OPĆINA
- OPĆINSKO VJEĆE
- DOKUMENTI
- JAVNA NABAVA
- PROSTORNI PLAN
- JAVNI POZIVI I NATJEČAJI
- KONTAKT

Objava javne rasprave o prijedlogu prostornog plana uređenja Općine Topusko

/ objava 24.11.2025.

[Objava javne rasprave o prijedlogu prostornog plana uređenja Općine Topusko.pdf](#)

Početak javnog uvida u Prijedlog Plana je 28.11.2025., a završetak 08.12.2025. Javni uvid u Prijedlog Plana moguć je na lokaciji: Općina Topusko, Topusko, Opatovina 10, od 9:00 do 14:00 sati.

Javno izlaganje o Prijedlogu Plana održat će se dana 01.12.2025. na lokaciji: vjećnica Općine Topusko, Topusko, Opatovina 10, 11:00 sati.

Opširnije u priloženom dokumentu.

[PPUO Topusko PP - sažetak.pdf](#)

[PPUO Topusko PP - obrazloženje.pdf](#)

[Odredbе za provedbu \(1\).pdf](#)

Kartografski prikazi

[1.1. Namjena prostora - potpisan.pdf](#)

VAŽNIJI DOKUMENTI

- PRORAČUN OPĆINE TOPUSKO ZA 2025.pdf
- Vodič za građane - Skraćeni prikaz Proračuna Općine Topusko za 2025.doc
- Provedbeni program Općine Topusko za razdoblje od 2025. do 2029. godine
- PROGRAM RAZVOJA PODUZETNIČKE ZONE BLATUŠA - ČEMERNICA 2022.-2025.
- Evidencija komunalne infrastrukture
- Javna nabava
- Registar nekretnina Općine Topusko.pdf
- Strateški razvojni program Općine Topusko.pdf
- Projekti i radionice



Objava javne rasprave o prijedlu

topusko.hr/javna_rasprava_o_prijedlogu_prostornog_plana_opcine_topusko.html

Pozdrav iz H Blatne-kupk

Odredbe za provedbu (1).pdf

Kartografski prikazi

- 1.1. Namjena prostora - potpisan.pdf
- 1.2. Građevinska područja - potpisan.pdf
- 1.3. Provedba prostornog plana - potpisan.pdf
- 2.1. Prometni sustav - potpisan.pdf
- 2.2. Komunikacijski sustav - potpisan.pdf
- 2.3. Energetski sustav - potpisan.pdf
- 2.4. Vodnogospodarski sustav - potpisan.pdf
- 3.1. Posebne vrijednosti - potpisan.pdf
- 3.2. Posebna ograničenja i posebni načini korištenja - potpisan.pdf

Kontakt - telefon, email
phone: +385(0)44/527-499, fax: 527-491
e-mail : opcina-topusko@topusko.hr
Načelnik općine: Ivica Kuzmić, tel: (044) 527-498

Dodatni izbornik
Naslovna
Pravo na pristup informacijama
Zapisnici sa sjednica općinskog vijeća

Adresa
Općina Topusko, Opatovina 10, 44415 Topusko, Hrvatska;
MB: 2574985
OIB: 82502003674
Centrala – urudžbeni: 044/ 527-499

Pretraživanje

3°C Cloudy 12:20 3.12.2025


Objava javne rasprave o prijedlu x Objava javne rasprave o prijedlu x

Adobe Acrobat: PDF edit, convert, sign tools chrome-extension://efaidnbnmnibpcjpcgiclfndmkaj/https://www.topusko.hr/dokumenti/planovi/Objava%20javne%20rasprave%20o%20prijedlogu%20prostornog%20plana%20ur... Verify it's you

topusko.hr / Objava javne ...Topusko 2025

Share Ask AI Assistant Free Trial Sign in

This document contains a signature format that is not supported.


REPUBLIKA HRVATSKA
Sisačko-moslavačka županija
Općina Topusko
Jedinstveni upravni odjel
KLASA: 350.03/24-37/1
URBROJ: 2176-18-03/1-25-33
Topusko, 24.11.2025.

Na temelju članka 96. Zakona o prostornom uređenju (Narodne novine broj 153/13, 65/17, 114/18, 39/19, 98/19 i 67/23) nadležno tijelo: Sisačko-moslavačka županija, Općina Topusko, Jedinstveni upravni odjel, u daljnjem tekstu: Nositelj izrade objavljuje

JAVNU RASPRAVU
o Prijedlogu izmjene i dopune Prostornog plana uređenja Općine Topusko

- Objavljuje se javna rasprava o Prijedlogu izmjene i dopune Prostornog plana uređenja Općine Topusko, u daljnjem tekstu: Prijedlog Plana, sukladno *Zaključku o utvrđivanju Prijedloga izmjene i dopune Prostornog plana uređenja Općine Topusko (za javnu raspravu)*, KLASA: 350-03/24-37/1, URBROJ: 2176-18-03-25-32 od 21.11.2025.
- Javna rasprava traje od 28.11.2025., do zaključno s danom 08.12.2025.
- Početak javnog uvida u Prijedlog Plana je 28.11.2025., a završetak 08.12.2025. Javni uvid u Prijedlog Plana moguć je na lokaciji: Općina Topusko, Topusko, Opatovina 10, od 9:00 do 14:00 sati.
- Javno izlaganje o Prijedlogu Plana održat će se dana 01.12.2025. na lokaciji: vjećnica Općine Topusko, Topusko, Opatovina 10, 11:00 sati.
- Prijedlog Plana objavljen je na web stranici Nositelja izrade: <https://www.topusko.hr/index.html>, te Informacijskom sustavu prostornoga uređenja: <https://ispu.mgipu.hr/>
- Prijedlozi i primjedbe na Prijedlog Plana mogu se za vrijeme trajanja javne rasprave:
 - upisati u Knjigu primjedbi tijekom javnog uvida
 - upisati u Zapisnik s javnog izlaganja za vrijeme trajanja javnog izlaganja
 - uputiti u pisanom obliku zaključno s danom 08.12.2025. na adresu:
Sisačko-moslavačka županija, Općina Topusko, Jedinstveni upravni odjel
Topusko, Opatovina 10
HR-44415 Topusko
 - uputiti putem e-pisarnice: opcina-topusko@sk.t-com.hr zaključno s danom 08.12.2025.
- Nadležna tijela dostavljaju pisano očitovanje na Prijedlog Plana na gore navedenu adresu zaključno s danom 08.12.2025. Ukoliko do određenog roka ne dostave pisana očitovanja, smatrat će se da nemaju primjedbi.

KLASA: 350-03/24-37/1, URBROJ: 2176-18-03/1-25-33 Stranica 1 od 2
Ova elektronička izjava potpisana je kvalificiranim elektroničkim potpisom sukladno EU uredbi 910/2014/EU (eIDAS Regulation), a isti je voljni na posljednjoj nenumeriranoj stranici. Izvor pouzdanosti je European Union Trusted Lists (<https://esignature.ec.europa.eu/eubl-trusted-lists/>). U potpis je ugrađen vremenski pečat, te je omogućen za LTV.

Pretraživanje

9°C Cloudy 10:56 25.11.2025

This document contains a signature format that is not supported.

8. Prijedlozi i primjedbe koji nisu dostavljeni u utvrđenom roku i nisu čitko napisani s imenom i prezimenom te adresom pošiljatelja neće se uzeti u obzir u pripremi izvješća o javnoj raspravi.

PROČELNIK
Vladimir Ožanić, dipl.oec.

KLASA: 350-03/24-37/1, URBROJ: 2776-16-03/1-25-33 Stranica 2 od 2 ID: 143
Ova elektronička isprava potpisana je kvalificiranim elektroničkim potpisom sukladno EU uredbi 210/2014/EU (eIDAS Regulation), a isti je izvri na posljednjoj (nesumeriranoj) stranici. Izvir pouzdanosti je European Union Trustee Ltd (https://signature.ec.europa.eu/eufos/#-browser). U potpis je ugrađen vremenski pečat, te je omogućen za LTV.



REPUBLIKA HRVATSKA
Sisačko-moslavačka županija
Općina Topusko
Jedinstveni upravni odjel

KLASA: 350-03/24-37/1
URBROJ: 2176-18-03/1-25-37
Topusko, 24.11.2025.

PREMA DOSTAVNOJ LISTI

PREDMET: Postupak izrade i donošenja izmjene i dopune Prostornog plana uređenja Općine Topusko
- posebna obavijest o javnoj raspravi, dostavlja se

Temeljem odredbe članka 97. Zakona o prostornom uređenju (Narodne novine broj 153/13, 65/17, 114/18, 39/19, 98/19 i 67/23), u daljnjem tekstu: Zakon obavještavamo vas da nositelj izrade: Sisačko-moslavačka županija, Općina Topusko, Jedinstveni upravni odjel, u daljnjem tekstu: Nositelj izrade provodi

JAVNU RASPRAVU

o Prijedlogu izmjene i dopune Prostornog plana uređenja Općine Topusko, u razdoblju:

od 28.11.2025. do zaključno s danom 08.12.2025.

Javni uvid u Prijedlog izmjene i dopune Prostornog plana uređenja Općine Topusko omogućen je u vremenu održavanja javne rasprave, odnosno svaki radni dan u razdoblju od 28.11.2025. do zaključno s danom 08.12.2025., na lokaciji: Općina Topusko, Topusko, Opatovina 10, od 9:00 do 14:00 sati.

Na javnom uvidu bit će izložen elaborat Prijedloga izmjene i dopune Prostornog plana uređenja Općine Topusko koji sadrži Odredbe za provedbu, Grafički dio, Obrazloženje i Sažetak za javnost.

Za vrijeme trajanja javne rasprave elaborat Prijedloga izmjene i dopune Prostornog plana uređenja Općine Topusko, bit će dostupan na mrežnim stranicama Nositelja izrade: <https://www.topusko.hr/index.html>.

U okviru javne rasprave održat će se jedno javno izlaganje o Prijedlogu izmjene i dopune Prostornog plana uređenja Općine Topusko dana 01.12.2025., na lokaciji: vječnica Općine Topusko, Topusko, Opatovina 10, 11:00 sati.

Tekst Objave javne rasprave objavit će prije početka javne rasprave:

- u dnevnom tisku
- na mrežnim stranicama ministarstva nadležnog za prostorno uređenje
- na mrežnim stranicama jedinice lokalne samouprave, tj. Nositelja izrade: <https://www.topusko.hr/index.html>.

U skladu s člankom 101. Zakona, javnopravno tijelo koje je dalo, odnosno trebalo dati zahtjeve za izradu prostornog plana u javnoj raspravi sudjeluje davanjem mišljenja o prihvaćanju tih zahtjeva, odnosno mišljenja o primjeni posebnog propisa i/ili dokumenta koji je od utjecaja na prostorni plan, u daljnjem tekstu: Mišljenje javnopravnog tijela.

Mišljenje javnopravnog tijela dostavlja se na adresu Nositelja izrade:

Sisačko-moslavačka županija, Općina Topusko, Jedinostveni upravni odjel
Topusko, Opatovina 10
HR-44415 Topusko

i na adresu elektroničke pošte putem e-pisarnice: opcina-topusko@sk.t-com.hr.

Mišljenje javnopravnog tijela, pozvani ovom posebnom obavijesti mogu dostaviti u vrijeme trajanja javne rasprave do zaključno s danom 08.12.2025.

Ukoliko Mišljenje javnopravnog tijela nije dostavljeno za vrijeme trajanja javne rasprave u roku navedenom u Objavi, smatra se da je mišljenje dano i da je u skladu s danim zahtjevima, odnosno s posebnim propisima iz njihove nadležnosti.

U Mišljenju javnopravnog tijela ne mogu se postavljati novi ili drukčiji uvjeti od onih koji su dani u zahtjevima za izradu nacrtu prostornog plana.

Mišljenje javnopravnog tijela prema kojemu određeni dio prijedloga prostornog plana nije u skladu sa zahtjevima javnopravnog tijela mora biti obrazloženo. U suprotnom Nositelj izrade nije dužan takvo mišljenje razmatrati.

Ako Mišljenje javnopravnog tijela nije dostavljeno u roku, smatra se da je mišljenje dano i da je prijedlog prostornog plana izrađen u skladu s danim zahtjevima, odnosno s posebnim propisom i/ili dokumentom koji je od utjecaja na prostorni plan.

Mišljenja, suglasnosti, odobrenja i drugi akti javnopravnih tijela koji se prema posebnim propisima moraju pribaviti u postupku izrade i donošenja prostornog plana smatraju Mišljenjem javnopravnog tijela propisanog člankom 101. stavka 1. Zakona.

PROČELNIK

Vladimir Ožanić, dipl.oec.

DOSTAVITI:

1. Prema dostavnoj listi

DOSTAVNA LISTA:

1. Sisačko-moslavačka županija, Upravni odjel za poljoprivredu, ruralni razvoj, zaštitu okoliša i prirode, Odsjek za zaštitu okoliša i prirode, HR-44000 Sisak, Rimska 28
2. Županijska uprava za ceste Sisačko-moslavačke županije, HR-44000 Sisak, Antuna Cuvaja 16
3. HŽ INFRASTRUKTURA d.o.o., Sektor za razvoj, pripremu i provedbu investicija i EU fondova, HR-10000 Zagreb, Mihanovićeve ulica 12
4. Hrvatske vode, VGO za srednju i donju Savu, HR-35000 Slavonski Brod, Šetalište braće Radića 22
5. Hrvatska regulatorna agencija za mrežne djelatnosti, HR-10110 Zagreb, Ulica Roberta Frangeša Mihanovića 9
6. Hrvatske šume d.o.o., Direkcija Zagreb, HR-10000 Zagreb, Ulica kneza Branimira 1
7. Ministarstvo unutarnjih poslova, Ravnateljstvo civilne zaštite, Područni ured civilne zaštite Zagreb, Služba civilne zaštite Sisak, Odjel inspekcije, HR-44000 Sisak, Ivana Kukuljevića Sakcinskog 24
8. PLINACRO d.o.o., HR-10000 Zagreb, Savska cesta 88a
9. JANAF d.d., HR-10000 Zagreb, Miramarska cesta 24
10. Ministarstvo gospodarstva i održivog razvoja, Uprava vodnoga gospodarstva i zaštite mora, HR-10000 Zagreb, Ulica grada Vukovara 220
11. Ministarstvo gospodarstva i održivog razvoja, Uprava za energetiku, HR-10000 Zagreb, Radnička cesta 80
12. Ministarstvo gospodarstva i održivog razvoja, Uprava za zaštitu prirode, HR-10000 Zagreb, Radnička cesta 80
13. Ministarstvo gospodarstva i održivog razvoja, Uprava za procjenu utjecaja na okoliš i održivo gospodarenje otpadom, HR-10000 Zagreb, Radnička cesta 80
14. Ministarstvo poljoprivrede, Uprava šumarstva, lovstva i drvne industrije, HR-10000 Zagreb, Planinska ulica 2a
15. Ministarstvo poljoprivrede, Uprava za veterinarstvo i sigurnost hrane, HR-10000 Zagreb, Planinska ulica 2a
16. Ministarstvo poljoprivrede, Uprava za poljoprivredno zemljište, biljnu proizvodnju i tržište, HR-10000 Zagreb, Ulica grada Vukovara 78
17. Ministarstvo mora, prometa i infrastrukture, Uprava za željezničku infrastrukturu i promet, Sektor za željezničku infrastrukturu, HR-10000 Zagreb, Prisavlje 14
18. Ministarstvo mora, prometa i infrastrukture, Uprava za cestovni promet, cestovnu infrastrukturu i inspekciju, Sektor cestovne infrastrukture, HR-10000 Zagreb, Prisavlje 14
19. Ministarstvo znanosti i obrazovanja, HR-10000 Zagreb, Donje Svetice 38
20. Ministarstvo zdravstva, Uprava za sanitarnu inspekciju, Sektor državne i granične sanitarne inspekcije, Odjel za zaštitu od zračenja, HR-10000 Zagreb, Ksaver 200a
21. Ministarstvo obrane, Uprava za materijalne resurse, Sektor za vojnu infrastrukturu i zaštitu okoliša, Služba za vojno graditeljstvo i energetske učinkovitost, HR-10000 Zagreb, Trg kralja Petra Krešimira IV 1
22. Ministarstvo turizma i sporta, Uprava za sport, HR-10000 Zagreb, Prisavlje 14
23. Ministarstvo prostornoga uređenja, graditeljstva i državne imovine, Uprava za upravljanje i raspolaganje nekretninama, HR-10000 Zagreb, Ulica Republike Austrije 20
24. Ministarstvo kulture i medija, uprava za zaštitu kulturne baštine, Područna konzervatorska služba Sisak, HR-44000 Sisak, Ulica S. S. Kranjčevića 16
25. × VODOOPSKRBA I ODVODNJA TOPUSKO d.o.o., HR-44415 Topusko, Ponikvari 77a
26. KOMUNALNO TOPUSKO d.o.o., HR-44415 Topusko, Ponikvari 77a
27. Općina Gvozd, HR-44410 Vrginmost, Trg dr. Franje Tuđmana 6

28. Grad Glina, HR-44400 Glina, Trg bana Josipa Jelačića 2
29. Hrvatski operator prijenosnog sustava d.d., Sektor za razvoj, priključenja, izgradnju i upravljanje imovinom, HR-10000 Zagreb, Kupska 4
30. Hrvatske ceste d.o.o., Sektor za održavanje i promet, Poslovna jedinica Zagreb, Tehnička ispostava Sisak, HR-44000 Sisak, Lađarska ulica 28c
31. HEP-Operator distribucijskog sustava d.o.o., Elektra Sisak, HR-44000 Sisak, Tomislavova 42
32. Odašiljači i veze d.o.o., HR-10000 Zagreb, Ulica grada Vukovara 269
33. Hrvatske šume d.o.o., Uprava šuma Podružnica Karlovac, HR-47000 Karlovac, Put Davorina Trstenjaka 1
34. Javna ustanova Zavod za prostorno uređenje Sisačko-moslavačke županije, HR-44000 Sisak, Trg bana Josipa Jelačića 6
35. Top-Terme d.o.o., HR-44415 Topusko, Trg Josipa bana Jelačića 16
36. Javna ustanova za upravljanje zaštićenim dijelovima prirode Sisačko-moslavačke županije, HR-44317 Popovača, Trg grofova Erdödyja 17

VLADIMIR OŽANIĆ

HR-29839633192



Elektronički potpisano: 24.11.2025T08:25:47 (UTC:2025-11-24T07:25:47Z)

Provjera: <https://epotpis.rdd.hr/provjera>

Broj zapisa: 17e75349-02bb-4061-9a22-41b8516b5dba



On postal service
Poštanska služba

Office of posting Prijamni postanski uređaj	Date 18.11.2025
Addressee of the item Primatelj pošiljke MINISTARSTVO OBRANE UPRAVA ZA MATERIJALNE RESURSE Trg kralja Petra Krešimira IV 1 Nature of the item/Vrsta pošiljke 10 000 Zagreb	
<input checked="" type="checkbox"/> Registered Preporučena	Amount Iznos
<input type="checkbox"/> Postal parcel Paket	
<input type="checkbox"/> Insured letter Vrijednija pošta	
N ^o of item Br. pošiljke AR RG 88 625 910 5 HR	
<input type="checkbox"/> Money order Uputnica	Amount Iznos
Meets on a destination/ispunjava se na odredištu	
The item mentioned above has been duly delivered/uručena je	
<input type="checkbox"/>	<input type="checkbox"/> paid isplaćeno
Signature* Potpis*	



Stamp of the office returning the advice
Otsak žiga poštanskog uređa
koji vraća obavijest

Name Ime i prezime ili naziv tvrtke	Street and N ^o Ulica i br.
Locality and country Mjesto i država	Local address Mjestna adresa

OPĆINA TOPUSKO
Opalovina 10
44115 Topusko

KLASA: 350-02 | 24-01 | 04
UDBROJ: 2176-18-02-25-73

To be filled in by the sender
Ispunjava pošiljatelj

* The advice may be signed by the addressee or, if the regulations of the country of destination so provide, by another authorized person.
* Ovu obavijest može potpisati primatelj ili, ako to propisi odredišne države dopuštaju, druga ovlaštena osoba ili zaposlenik odredišnog poštanskog uređa.

Office of posting / Prijamni poštanski ured / **Učak**

Date / Datum: **25.11.2025**

Addressee of the item / Primalac pošiljke: **ŠTA 40 ZA 201. pr. ravn. / art. obdoba i porod. obj. žk za f. d. i pr. Buzska 28, 44000 Sisak**

Nature of the item/Vrsta pošiljke

- Registered / Preporučena
- Postal parcel / paket
- Insured letter / Vrijednosna poštanka

Amount / Iznos

N° of item / Br. pošiljke: **AR RG 88 625 890 0 HR**

Moneyorder / Uputnica

Meets on a destination/ispunjava se na odredištu

The item mentioned above has been duly delivered / Gore navedena pošiljka uručena je

Date / Datum: **25.11.2025**

paid / isplaćena je


Signature* / Potpis*

[Handwritten signature]

* The advice may be signed by the addressee or, if the regulations of the country of destination so provide, by another authorized person.
* Ovu obavijest može potpisati primalac ili, ako to propisi određene države dopuštaju, druga ovlaštena osoba ili zaposlenik određenog poštanskog ureda.

AR

Stamp of the office returning the advice
Otsak Žigra poštanskog ureda
koji vraća obavijest



Return to / Vratiti

Name / ime i prezime ili naziv tvrtke

Street and N° / Ulica i br.

OPĆINA TOPUSKO

Opatovina 10

Locality and country / Mjesto i država

44115 Topusko

To be filled in by the sender (ispunjava pošiljatelj)

KLASA: 350-02/24-01/04
URBDOJ: 2176-18-02-73

ADVICE of receipt/of delivery/of payment
POVRATNICA — Obavijest o prijmu/uručenju/isplati

P-21/CN 07

On postal service
Poštanska služba

Stamp of the office returning the advice
Otsak žiga poštanskog ureda
koji vraća obavijest

Office of posting Prijamni poštanski ured 04415	Date Datum 22/11/2025
Addressee of the item Primatejil pošiljke MINISTARSTVO KULTURE I MEDIJA ulica S.S. Kovačića 16, 44000 Šisak	
Nature of the item/Vrsta pošiljke	

<input checked="" type="checkbox"/> Registered Preporučena Postal parcel Paket	Amount Iznos
<input type="checkbox"/> Insured letter Vrijednosna pošiljka	
N° of item Br. pošiljke ▶ ARG 88 625 913 1 HR	

<input type="checkbox"/> Moneyorder Uputnica	Amount Iznos
Meets on a destination/ispunjava se na odredištu	

<input type="checkbox"/> The item mentioned above has been duly Gore navedena pošiljka delivered uručena je	<input type="checkbox"/> paid isplaćena je
Signature Potpis	Date Datum 22/11/2025

* The advice may be signed by the addressee or, if the regulations of the country of destination so provide, by another authorized person.
* Ovu obavijest može potpisati primatelj ili, ako to propisi određene države dopuštaju, druga ovlaštena osoba ili zaposlenik određene poštanske službe.

AR

Return to
Vratiti

Name Ime i prezime ili naziv tvrtke	Street and N° Ulica i br.
Locality and country Mjesto i država	
Name: 350-02 24-01 04 Number: 2176-18-02-25-#3	

To be filled in by the sender
(ispunjava pošiljatelj)

Ozn. za narudžbu: 6/2024



On postal service
Poštanska služba

Office of posting Prijamni poštanski ured Ulys	Date Datum 21.12.2025
Addressee of the item Primateelj pošiljke HRV. CESTE D.O.O. promet, Pj. Fasrb, Tehn. isp. Ser. zadri. i promet, Pj. Fasrb, Tehn. isp. Sicak, dacharska ul. Zfc	

Nature of the item/Vrsta pošiljke


Registered
Proporučena

Postal parcel
Paket

Insured letter
Vrijednosna pošiljka

N° of item
Br. pošiljke

Amount
Iznos



Money order
Uputnica

Amount
Iznos

Meets on a destination/ispunjava se na odredištu

The item mentioned above has been duly
Gore navedena pošiljka ispravno je plaćena je

delivered
Uručena je

Signature
Potpis

Date
Datum

20 | 2 | 0

ZASREB
HRVATSKA
D.O.O. državnih cesta
Medved

AR

Return to
Vratiti

Name
Ime i prezime ili naziv tvrtke

Street and N°
Ulica i br.

Locality and country
Mjesto i država

OPĆINA TOPUSKO
Opatovina 10
4415 Topusko



Stamp of the office returning the advice
Otsak žiga poštanskog ureda
koji vraća obavijest

To be filled in by the sender
(ispunjava pošiljatelj)

KLASA: 350-02/24-01/04
UREDOJ: 2176-18-02-25-73

* The advice may be signed by the addressee or, if the regulations of the country of destination so provide, by another authorized person.
* Ovu obavijest može potpisati primatelj ili, ako to propisi određene države dopuštaju, druga ovlaštena osoba ili zaposlenik određeniog poštanskog ureda.

Ozn. za narudžbu: 6/2024

Office of posting
Prijamni poštanski ured

UPLUS

Date
Datum

11.11.2025

Addressee of the item
Primateelj pošiljke

MINIST. ZDRAVSTVA, UPRAVA ZA
SANTARNU INSPEKCIJU

LSAVER 200 a 10 000 ZAGREB

Nature of the item/Vrsta pošiljke

Registered
Preporučena

Postal parcel
Paket

Insured letter
Vrijednosna pismenica

Amount
Iznos

AR RG 88 625 909 1 HR

Moneyorder
Uputnica

Amount
Iznos

Meets on a destination/ispunjava se na odredištu

The item mentioned above has been duly
Gore navedena pošiljka

delivered
uručena je

paid
isplaćena je

Date
Datum

17.11.2025

Signature*
Potpis*

REPUBLIKA HRVATSKA
MINISTARSTVO ZDRAVSTVA

* The advice may be signed by the addressee or, if the regulations of the country of destination so provide, by another authorized person.

* Ovu obavijest može potpisati primatelj ili, ako to propisi određene države dopuštaju, druga ovlaštena osoba ili zaposlenik određenišnog poštanskog ureda.

On postal service
Poštanska služba

Stamp of the office returning the advice
Ostisak žiga poštanskog ureda koji vraća obavijest



Name
Ime i prezime ili naziv tvrtke

Street and N°
Ulica i br.

Locality and country
Mjesto i država

OPĆINA TOPUSKO
Opatovina 10
44415 Topusko

KLASA: 350-02 | 24-01 | 04
URBROJ: 2176-18-02-25-73

To be filled in by the sender
(Ispunjava pošiljatelj)

ADVICE of receipt/of delivery/of payment
POVRATNICA — Obavijest o prijmu/uručenju/isplati

P-21/CN 07

On postal service
poštanska služba

Office of posting
Prijamni poštanski ured

Date
Datum

15/11/2025

Addressee of the item
Primatelj pošiljke

PIN. GOSP. I ODEŠ. ZA RV.

Upr. za energiku
Radnička cesta 80, Zagreb

Nature of the item/Vrsta pošiljke

- Registered
Preporučena
- Postal parcel
Poštanski paket
- Insured letter
Vrijednija poštanska predmeta

Amount
Iznos

ARG 88 625 900 9 HR

Moneyorder
Uputnica

Meets on a destination/ispunjava se na određištu

The item mentioned above has been duly
Gore navedena pošiljka

delivered
uručena je

Signature
Potpis

REPUBLIKA HRVATSKA
MINISTARSTVO GOSPODARSTVA I
POSREDOVANJA
5

Date
Datum

01/12/2025

* The advice may be signed by the addressee or, if the regulations of the country of destination so provide, by another authorized person.
* Ovu obavijest može potpisati primatelj ili, ako to propisi određene države dopuštaju, druga ovlaštena osoba ili zaposlenik određinskog poštanskog ureda.



Stamp of the office returning the advice
Oznaka žiga poštanskog ureda koji vraća obavijest

Name
Ime i prezime ili naziv tvrtke

Street and N°
Ulica i br.

Locality and country
Mjesto i država

OPĆINA TOPIUSKO
Opština 10
44415 Topusko

KLASA: 350-02/24-01/04
UREDOJ: 2176-18-02-25-73

To be filled in by the sender
(ispunjava se pošiljateljem)

On postal service
Poštanska služba

Office of posting Prijamni poštanski ured	Date Datum
addressee of the item Primateљи pošiljke	

Prisavlje 14 10 000 Zagreb

MINI STARSTVO TURIZMA I
SPORTA UPRAVA ZA SPORT



AR

Stamp of the office returning the advice
Ottisak žiga poštanskog ureda
koji vraća obavijest

Return to
Vratiti

Nature of the item/vrsta pošiljke

<input checked="" type="checkbox"/> Registered Preporučena	Amount Iznos
<input type="checkbox"/> Postal parcel Paket	
<input type="checkbox"/> Insured letter Vrijednija pošiljka	



N° of item Br. pošiljke	Amount Iznos

<input type="checkbox"/> Money order Uputnica	
--	--

Meets on a destination/ispunjava se na odredištu

The item mentioned above has been duly

<input type="checkbox"/> delivered uručena je	<input type="checkbox"/> paid isplaćena je

Signature*
Potpis*

* The advice may be signed by the addressee or, if the regulations of the country of destination so provide, by another authorized person.
* Ovu obavijest može potpisati primatelj ili, ako to propisi određene države dopuštaju, druga ovlaštena osoba ili zaposlenik određenišnog poštanskog ureda.

Name
Ime i prezime ili naziv tvrtke

Street and N°
Ulica i br.

Locality and country
Mjesto i država

OPĆINA TOPUSKO

Opatovina 10

44115 Topusko

KLASA: 350-02 | 24-01 | 04

UABROJ: 2176-18-02-25-73

to be filled in by the sender
ispunjava pošiljatelj

Office of posting Prijamni poštanski ured	Quis	Date Datum	19/12/25
Addressee of the item Primateelj pošiljke	JANA F d.d. Miramarška cesta 24 10000 Zagreb		

Nature of the item/Vrsta pošiljke	Amount Iznos
<input checked="" type="checkbox"/> Registered Preporučena	
<input type="checkbox"/> Postal parcel Paket	
<input type="checkbox"/> Insured letter Vrijednosna pošiljka	
N° of item Br. pošiljke	AR RG 88 625 898 9 HR
<input type="checkbox"/> Moneyorder Uputnica	

Meets on a destination/ispunjava se na odredištu	
The item mentioned above has been duly delivered/uručena je isplacena je	
Date Datum	19/12/25
Signature Potpis	JANA F d.d. p.p./200 40000 ZAGREB

* The advice may be signed by the addressee or, if the regulations of the country of destination so provide, by another authorized person.
* Ovu obavijest može potpisati primatelj ili, ako to propisi odredbene države dopuštaju, druga ovlaštena osoba ili zaposlenik odredbenog poštanskog ureda.

On postal service
Poštanska služba

Stamp of the office returning the advice
Ostatak žiga poštanskog ureda koji vraća obavijest



Return to
Vratiti

Name
Ime i prezime ili naziv tvrtke

Street and N°
Ulica i br.

Locality and country
Mjesto i država

OPĆINA TOPUSKO
Opatovina 10
44415 Topusko

KLASA: 350-02/24-09/04
UBROJ: 276-18-02-75-73

To be filled in by the sender
(Ispunjava pošiljatelj)

On postal service
Poštanska služba

Office of posting
Prijamni poštanski ured

glušis

Date
Datum

25.11.2025

Addressee of the item
Primateelj pošiljke

ODAŠILJAK I VEZE DOO
Ulica grada Vukovara 269
10000 Zagreb

Nature of the item/Vrsta pošiljke

- Registered
Preporučena
- Postal parcel
Poštali parcel
- Insured letter
Vrijednosna pošiljka

N° of item
Br. pošiljke

▶ ARG 88625921 6 HR

Moneyorder
Uputnica

Amount
Iznos

Meets on a destination/Ispunjava se na odredištu

The item mentioned above has been duly
Gore navedena pošiljka

delivered
isporučena

Date
Datum

2025 11 28

Signature*
Potpis

ODAŠILJAK I VEZE 210

Ulica grada Vukovara 269D

28-11-2025

* The addressee must sign for the receipt free of charge or, if the regulations of the country of destination so require, by an authorized person.
* Ovu obavijest može potpisati primatelj ili, ako to propisi odredišne države dopuštaju, druga ovlaštena osoba ili zaposlenik odredišnog poštanskog ureda.



AR

Stamp of the office returning the advice
Ostatak Ziga poštanskog ureda
koji vraća obavijest

Name
Ime i prezime ili naziv tvrtke

Street and N°
Ulica i br.

OPĆINA TOPUSKO
Opatovina 10

Locality and country
Mjesto i država

4415 Topusko

Task: 320-02/24-01/04
Uredj: 2176-18-0-2-25-23

On postal service
Poštanska služba

Office of posting
Prijamni poštanski ured

Miris

Date
Datum

25 11 2025

Addressee of the item
Primateelj pošiljke

PLINACRO d.o.o.

*Spuska cesta 88a
10000 Zagreb*

Nature of the item/Vrsta pošiljke

- Registered
Preporučena
- Postal parcel
Paket
- Insured letter
Vrijednosna pošiljka

Amount
Iznos

N° of item
Br. pošiljke

AR RG 88 625 897 5 HR

Moneyorder
Uputnica

Meets on a destination/ispunjava se na odredištu

The item mentioned above has been duly
Gore navedena pošiljka

delivered
Uputnica je

paid
isplaćena je

Date
Datum

20 12 01

Signature
Potpis

PLINACRO

SP d.o.o. • Zagreb 27-11-2025

* The advice may be signed by the addressee or, if the regulations of the country of destination so provide, by another authorized person.
* Ovu obavijest može potpisati primatelj ili, ako to propisi odredišne države dopuštaju, druga ovlaštena osoba ili zaposlenik odredišnog poštanskog ureda.



Stamp of the office returning the advice
Ostatak žiga poštanskog ureda koji vraća obavijest

Return to
Vratiti

Name
Ime i prezime ili naziv tvrtke

*OPĆINA TOPUSKO
Opatovina 10
44115 Topusko*

Locality and country
Mjesto i država

To be filled in by the sender
(ispunjava pošiljatelj)

*KLASK: 250-02/24-01/04
URBROJ: 246-18-02-25-73*

ADVICE OF receipt/of delivery/of payment
POVRATNICA — Obavijest o prijmu/uručenju/isplati

P-21/CN 07

On postal service
Poštanska služba

Office of posting
Prijamni poštani

40015

Date
Datum

15.11.2015

Addressee of the item
Primateelj pošiljke

MINISTARSTVO ZNANOSTI I
OBRAZOVANJA

Donji Svetice 38, 10000 Zagreb

Nature of the item/Vrsta pošiljke

Registered
Preporučena

Parcel
Paket

Insured letter
Vrijednosna pošiljka

Amount
Iznos

N° of item
Br. pošiljke

AR RG 88 625 908 8 HR

Moneyorder
Uputnica

Amount
Iznos

Meets on a destination/Ispunjava se na odredištu

The item mentioned above has been duly
Gore navedena pošiljka

delivered
uručena je

REPUBLICA HRVATSKA
REPUBLIKA HRVATSKA

MINISTARSTVO ZNANOSTI, I
OBRAZOVANJA I MLADIH

27-11-2015

Donji Svetice 38

* The advice may be signed by the addressee or, if the regulations of the country
of destination so provide, by another authorized person.

* Ovu obavijest može potpisati primatelj ili, ako to propisi određene države dopuštaju,
druga ovlaštena osoba ili zaposlenik određene poštanske uprave.



Stamp of the office returning the advice
Ottisak žiga poštanskog ureda
koji vraća obavijest

Return to
Vratiti

Name
Ime i prezime ili naziv tvrtke

Street and N°
Ulica i br.

OPĆINA TOPUSKO

Opatovina 10

Locality and country
Mjesto i država

44115 Topusko

KLASA: 350-02 / 24-01 / 04

UABEGJ: 176-18 - 02 - 15 - 73

To be filled in by the sender
(Ispunjava pošiljatelj)

Ozn. za narudžbu: 6/2024

ADVICE OF receipt/of delivery/of payment
POVRATNICA — Obavijest o prijmu/uručenju/isplati

P-21/CN 07

On postal service
Poštanska služba

Office of posting
Prijamni poštanski ured

Date
Datum

25.11.2025

Addressee of the item
Primatelj pošiljke

HRV. SUNE DIZ. ZAGREB
Ulica kucza Braviljara 1
10000 Zagreb

Nature of the item/Vrsta pošiljke

- Registered
Preporučena
- Postal parcel
Paket
- Insured letter
Vrijednog

Amount
Iznos

▶ **ARG** 88 625 895 8 HR

Nº of item
Br. pošiljke

Moneyorder
Uputnica

Amount
Iznos

Meets on a destination/ispunjava se na odredištu

The item mentioned above has been duly
Gore navedena pošiljka

delivered
uručena je

PLAĆENA
IZVAJANO

Date
Datum

28-11-2025
Inuštvo s ograničenom odgovornošću
ZAGREB

Signature*
Potpis*

* The advice may be signed by the addressee or, if the regulations of the country of destination so provide, by another authorized person.
* Ovu obavijest može potpisati primatelj ili, ako to propisi određene države dopuštaju, druga ovlaštena osoba ili zaposlenik određinskog poštanskog ureda.



AR

Stamp of the office returning the advice
Ostatak žiga poštanskog ureda
koji vraća obavijest

Name
Ime i prezime ili naziv tvrtke

To be filled in by the sender
Ispunjava pošiljatelj

OPĆINA TOPUSKO

Opatovina 10

44415 Topusko

Street and Nº
Ulica i br.

Locality and country
Mjesto i država

KLASA: 350-02/24-01/04
URBROJ: 2176-18-02-25-73

ozn. za narudžbu: 6/2024

ADVICE of receipt/of delivery/of payment
POVRATNICA — Obavijest o prijemu/uručenoj/isplati

P-21/CN 07

On postal service
Poštanska služba

Stamp of the office returning the advice
Ottisak žiga poštanskog ureda
koji vraća obavijest



AR

Office of posting Prijamni poštanski ured 44115	Date Datum 2025-01-14
Addressee of the item Primateelj pošiljke MIN. GOSP. I ODEJ. ZARU.	
Primateelj pošiljke Upr. za proj. utj. i g. dedic i adr. gop. dr.	
Radnička cesta 80, Zagreb	

Nature of the item/Vrsta pošiljke

<input checked="" type="checkbox"/> Registered Preporučena	Amount Iznos
<input type="checkbox"/> Postal parcel Paket	
<input type="checkbox"/> Insured letter Vrijednosp. pismila	Amount Iznos
Nº of item Br. pošiljke	
<input type="checkbox"/> Moneyorder Uputnica	Amount Iznos

Meets on a destination/Ispunjava se na odredištu

The item mentioned above has been duly delivered Gore navedena pošiljka REPUBLIKA HRVATSKA is/ispućena je	
<input type="checkbox"/> delivered uručena je	Date Datum 27-11-2025
Signature* Potpis* I ZELEMINE TRAZNICIJE	
Radnička cesta 80	

* The advice may be signed by the addressee or, if the regulations of the country of destination so provide, by another authorized person.
* Ovu obavijest može potpisati primatelj ili, ako to propisi odredilne države dopuštaju, druga ovlaštena osoba ili zaposlenik odredilnog poštanskog ureda.

Name Ime i prezime ili naziv tvrtke	Street and Nº Ulica i br.
Localty and country Mjesto i država	
OPĆINA TOPIJSKO	
Opština Topusko	
44115 Topusko	

KLASA: 320-02/24-01/04
27-11-2025 DOJ: 2176-18-02-25-73

BZ

Ozn. za narudžbu: 6/2024

On postal service
poštanska služba

Office of posting
Prijamni poštanski ured

Miris

Date
Datum

25/11/2025

Addressee of the item
Primateelj pošiljke

*MIN. GOSP. I ODRZ. ZARUKA
Upr. vodu.gosp. i zar. mora
Ulica grada Bukovara 20, Zagreb*

Nature of the item/vrsta pošiljke

- Registered
Preporučena
- Postal parcel
Paket
- Insured letter
vrijednosni

Amount
Iznos

Nº of item
Br. pošiljke

AR RG 88625899 2 HR

Moneyorder
Uputnica

Amount
Iznos

Meets on a destination/ispunjava se na odredištu

The item mentioned above has been duly
Gore navedena pošiljka

delivered
urucena je

*REPUBLIKA HRVATSKA
MINISTARSTVO ZASTAVITELJE I OKOLIŠA
I ZELJENIČARSTVA I TRANZICIJE
Badnička cesta 80*

Signature*
Potpis*

27

* The advice may be signed by the addressee or, if the regulations of the country of destination so provide, by another authorized person.
* Ovu obavijest može potpisati primatelj ili, ako to propisi određene države dopuštaju, druga ovlaštena osoba ili zaposlenik određinskog poštanskog ureda.



AR

Stamp of the office returning the advice
Otsak žiga poštanskog ureda koji vraća obavijest

Name
Ime i prezime ili naziv tvrtke

Street and Nº
Ulica i br.

Locality and country
Mjesto i država

*OPĆINA TOPUSKO
Opština 10
44115 Topusko*

To be filled in by the sender
(ispunjava pošiljatelj)

*KLASA: 320-02/24-01/04
-11-2025 BREG. 2176-18-02-25-73*

b

ADVICE OF receipt/of delivery/of payment
POVRATNICA — Obavijest o prijemu/uručenju/isplati

P-21/CN 07

On postal service
Poštanska služba

Office of posting
Prijamni poštanski ured

Date
Datum

Udruženje

25.11.2024

Addressee of the item
Primateelj pošiljke

MIN. GOSP. I ODRŽ. RAZV.

*Upr. Za zašt. prirode
Radnička cesta 80, Zagreb*

Nature of the item/Vrsta pošiljke

- Registered Preporučena
- Postal parcel Poštalni paket
- Insured letter Vrijednosnica

Amount
Iznos

N° of item
Br. pošiljke



Moneyorder
Uputnica

Meets on a destination/ispunjava se na odredištu

The item mentioned above has been duly delivered
Gore navedena pošiljka je isporučena

Date
Datum

27-11-2024

Signature*
Potpis*

*Radnička cesta 80
10000 Zagreb*

* The advice may be signed by the addressee or, if the regulations of the country of destination so provide, by another authorized person.
* Ovu obavijest može potpisati primatelj ili, ako to propisi odredbene države dopuštaju, druga ovlaštena osoba ili zaposlenik odredišnog poštanskog ureda.



AR

Stamp of the office returning the advice
Otsak Ziga poštanskog ureda koji vraća obavijest

Return to
Vratiti

Name
Ime i prezime ili naziv tvrtke

Street and N°
Ulica i br.

*OPĆINA TOPUŠKO
Opatovina 10
44415 Topusko*

Locality and country
Mjesto i država

To be filled in by the sender
(ispunjava posiljatelj)

*KARACAR 250-021 ZAGREB 104
HRVATSKA
MINISTARSTVO ZAŠTITE OKOLIŠA I
ZELENE INFRASTRUKTURE
27.11.2024*

Radnička cesta 80

10000 Zagreb
ozn. za narudžbu: 6/2024

On postal service
Poštanska služba

Office of posting
Prijamni poštanski ured

Utuš

Date
Datum

27.11.2025

Addressee of the item
Primateelj pošiljke

Hrv. REG. AG. ZA MREŽNE DEL.
Mica Z.F. Mihalovića 7
10000 Zagreb

Nature of the item/Vrsta pošiljke

Registered
Preporučena

Postal parcel
Poštali paket

Insured letter
Vrijednosna pošiljka

N° of item
Br. pošiljke

ARG  88 625 894 4 HR

Moneyorder
Uputnica

Meets on a destination/Ispunjava se na odredištu/FNO

The item mentioned above has been duly delivered/uručena je

paid
isplaćena je

Date
Datum
HAKOM, ZAGREB

27.11.2025

Signature*
Potpis*

[Signature]

* The advice may be signed by the addressee or, if the regulations of the country of destination so provide, by another authorized person.

* Ovu obavijest može potpisati primatelj ili, ako to propisi određene države dopuštaju, druga ovlaštena osoba ili zaposlenik određene države poštanskog ureda.



Stamp of the office returning the advice
Ostatak žiga poštanskog ureda koji vraća obavijest

Return to
Vratiti

Name
Ime i prezime ili naziv tvrtke

OPĆINA TOPUSKO

Street and N°
Ulica i br.

Opatovina 10

44415 Topusko

Locality and country
Mjesto i država

KLASA: 350-02/24-01/04

URBROJ: 2176-18-02-25-73

On postal service
Poštanska služba

Stamp of the office returning the advice
Ottisak Ziga poštanskog ureda
koji vraća obavijest

Office of posting Prijamni poštanski ured	uuis	Date Datum	24. 11. 2025
Addressee of the item Primateelj pošiljke	M IN. POLJOPRIVREDC Igor. Šim. 100. i digne industrije Hlavinuska ul. 2a, Zagreb		

Nature of the item/Vrsta pošiljke

- Registered
Preporučena
- Postal parcel
Poštani paket
- Insured letter
Vrijednosna pošiljka

Amount
Iznos

N° of item
Br. pošiljke

AR RG 88 625 903 0 HR

Moneyorder
Uputnica

Amount
Iznos

Meets on a destination/ispunjava se na odredištu

The item mentioned above has been duly
Gore navedena pošiljka

delivered
uručena je

paid
isplaćena je

Date
Datum

2 | 0 |

Signature*
Potpis*

REPUBLIKA HRVATSKA

MINISTARSTVO POLJOPRIVREDE I
RIBARSTVA

- 11 - 2025

* The advice may be used as evidence of the date of destination so provided by another authorized person.
* Ovu obavijest može koristiti kao dokaz o datumi odredišne države dopuštaju, druga ovlaštena osoba ili zaposlenik odredišnog poštanskog ureda.



Returati
Vratiti

Name ime i prezime ili naziv tvrtke	
Street and N° Ulica i br.	OPĆINA TOPUSKO Opatovina 10
Locality and country Mjesto i država	4415 Topusko

KLASA: 350-02/24-01/04
URBROJ: 2176-18-02-25-73

ADVICE OF receipt/of delivery/of payment
POVRATNICA — Obavijest o prijmu/uručenju/isplati

P-21/CN 07

On postal service
Poštanska služba

Stamp of the office returning the advice
Ostatak žiga poštanskog ureda
koji vraća obavijest

Office of posting
Prijamni poštanski ured
Ukulis

Date
25.11.2025

Addressee of the item
Primateelj pošiljke
MIN. POLJOPRIVREDE
Upr. za vet. i sigurnost hrane
Plavinske ulice 29, Zagreb

Nature of the item/vrsta pošiljke

- Registered
Preporučena
- Postal parcel
Paket
- Insured letter
Vrijednosna pošiljka

Amount
Iznos

Nº of item
Br. pošiljke

ARG 88625904 3 HR

Moneyorder
Uputnica

Amount
Iznos

Meets criteria destination/ispunjava se na odredištu

The item mentioned above is delivered by
Godina dostave pošiljke
HRVATSKA

Date
Datum
HRVATSKA

Signature
Potpis
GRB. Ul. grada Vukovara 78

27-11-2025

* The advice may be signed by the addressee or, if the regulations of the country of destination so provide, by another authorized person.
* Ovu obavijest može potpisati primatelj ili, ako to propisi određene države dopuštaju, druga ovlaštena osoba ili zaposlenik određenošnog poštanskog ureda.



Return to
Vratiti

Name
Ime i prezime ili naziv tvrtke

Street and Nº
Ulica i br.
OPĆINA TOPUSKO
Opatovina 10

Locality and country
Mjesto i država
TOPUSKO

HASA: 350-02/24-01/04
UBROJ: 2176-18-02-25-73

To be filled in by the sender
Ispunjava pošiljatelj

On postal service
 Poštanska služba

 Stamp of the office returning the advice
 Otsak žiga poštanskog ureda
 koji vraća obavijest

Office of posting Prijamni poštanski ured DUPLJIS	Date Datum 21.11.2025
Addressee of the item Prijatelji pošiljke Elektra Sisak Iovickavova 42, Sisak	

Nature of the item/Vrsta pošiljke

- Registered
 Preporučena
 Postal parcel
 Paket
 Insured letter
 Vrijednosna pošiljka

 Amount
 Iznos

 N° of item
 Br. pošiljke

 Moneyorder
 Uputnica

 Amount
 Iznos

Meets on a destination/ispunjava se na odredištu

The item mentioned above has been duly

Gore navedena pošiljka

 delivered
 uručena je

 paid
 isplaćena je

 Date
 Datum

21.11.2025

 Signature*
 Potpis*

Elektra Sisak

 Return to
 Vratiti

 Name
 Ime i prezime ili naziv tvrtke

 Street and N°
 Ulica i br.

**OPĆINA TOPUSKO
 Obatovina 10**

 Locality and country
 Mjesto i država

14415 Topusko

 To be filled in by the sender
 Ispunjava pošiljatelj

**KLASA: 350-02/24-01/04
 NEBROJ: 246-18-02-25-73**

* The advice may be signed by the addressee or, if the regulations of the country
 of destination so provide, by another authorized person.
 * Ovu obavijest može potpisati primatelj ili, ako to propisi određene države dopuštaju,
 druga ovlaštena osoba ili zaposlenik određenišnog poštanskog ureda.

ADVICE of receipt/of delivery of payment
POVRATNICA — Obavijest o prijmu/uručenju/isplati

P-21/CN 07

On postal service
Poštanska služba

Office of posting Prijamni poštanski ured	Date Datum
Quis	25/11/2025
Addressee of the item Primateelj pošiljke	
JAUNA USTANOVA, ZAVOD ZA PROST. URED SITZ 119 bina J.Jelacica 6, Sisak	

Nature of the item/Vrsta pošiljke

<input checked="" type="checkbox"/> Registered Preporučena	Amount Iznos
<input type="checkbox"/> Postal parcel Paket	
<input type="checkbox"/> Insured letter Vrijednosna pošiljka	



<input type="checkbox"/> Moneyorder Uputnica	Amount Iznos

Meets on a destination/ispunjava se na odredištu

The item mentioned above has been duly
Gore navedena pošiljka

delivered
uručena je

paid
isplaćena je

Signature*
Potpis*

Date
Datum

18/11/2025

* The advice may be signed by the addressee or, if the regulations of the country of destination so provide, by another authorized person.
* Ovu obavijest može potpisati primatelj ili, ako to propisi odredišne države dopuštaju, druga ovlaštena osoba ili zaposlenik odredišnog poštanskog ureda.

AR

Stamp of the office returning the advice
Otpisak žiga poštanskog ureda
koll-wraca obavijest

Return to
Vratiti

Name
ime i prezime ili naziv tvrtke

Street and N°
Ulica i br.

Locality and country
Mjesto i država

OPĆINA TOPUSKO
Opatovina 10
44115 Topusko

To be filled in by the sender
(ispunjava pošiljatelj)

KASA: 350-02/24-01/04
UREDOJ: 2176-18-02-25-73

Ozn. za naruđbu: 6/2024

ADVICE of receipt/of delivery/of payment
POVRATNICA — Obavijest o prijmu/uručenju/isplati

On postal service
Poštanska služba

Stamp of the office returning the advice
Otisak žiga poštanskog ureda
koji vraća obavijest

Office of posting
Prijamni poštanski ured
UVALS

Date
Datum
29.11.2025

Addressee of the item
Primateelj pošiljke
**MUP, Rav. civ. zaštite
Pl. civ. zašt. Zagreb, Gl. civ. zašt. Sisak,
odjel. i. up. l. k. Sakićskog 24, Sisak**

Nature of the item/Vrsta pošiljke

Registered
Preporučena

Postal parcel
Poštanski paket

Insured letter
Vrijednosna pošta

Nº of item
Br. pošiljke
AR RG 88 625 896 1 HR

Moneyorder
Uputnica

Meets on a destination/Ispunjava se na odredištu

The item mentioned above has been duly
Gore navedena pošiljka

delivered
uručena je

Signature*
Potpis*

Date
Datum
28-11-2025



* The advice may be signed by the addressee or, if the regulations of the country of destination so provide, by another authorized person.
* Ovu obavijest može potpisati primatelj ili, ako to propisi odredilne države dopuštaju, druga ovlaštena osoba ili zaposlenik odredilnog poštanskog ureda.

Return to
Vratiti

Name
Ime i prezime ili naziv tvrtke

Street and Nº
Ulica i br.
**OPĆINA TOPUSKO
Opatovina 10**

Locality and country
Mjesto i država
4415 Topusko

**KLASA: 30-02/24-01/04
URBDJ: 276-18-02-25-73**

To be filled in by the sender
(Ispunjava pošiljatelj)



Croatian Post Inc. /
Republika Hrvatska

ADVICE of receipt/of delivery/of payment
POVRATNICA — Obavijest o prijemu/uručenju/isplati

P-21/CN 07

On postal service
Poštanska služba

Stamp of the office returning the advice
Ottisak žiga poštanskog ureda
koji vraća obavijest

Office of posting Prijamni poštanski ured	UULS	Date Datum	25.11.2025
Addressee of the item Primateelj pošiljke	MIN. MORA, PROMETA I INFRA.		
Nature of the item Vrsta pošiljke	Pr. za seljinstvo i promet, ser. za željeznice Pisane i list, Zagreb		

AR

Return to
Vratiti

<input checked="" type="checkbox"/> Registered Preporučena Postal parcel Paket	Amount Iznos	
<input type="checkbox"/> Insured letter Vrijednostno osigunjena		
Nº of item Br. pošiljke	AR RG 88 625 906 5 HR	
<input type="checkbox"/> Moneyorder Uputnica	Amount Iznos	

To be filled in by the sender
(Ispunjava pošiljatelj)

Meets on a destination/ispunjava se na odredištu


The item mentioned above has been duly delivered Gore navedena pošiljka isporučena je	paid isplaćena je	Date Datum	
MINISTARSTVO MORA, PROMETA I INFRASTRUKTURE			27.11.2025
Signature Potpis	U202 ZAGREB, D...		

Name Ime i prezime ili naziv tvrtke	
Street and Nº Ulica i br.	OPĆINA TOPUSKO Opatovina 10
Locality and country Mjesto i država	44115 Topusko

KHASA: 350-02/24-01/04
UDROJ: 276-18-02-25-73

* The advice may be signed by the addressee or, if the regulations of the country of destination so provide, by another authorized person.
* Ovu obavijest može potpisati primatelj ili, ako to propisi odredišne države dopuštaju, druga ovlaštena osoba ili zaposlenik odredišnog poštanskog ureda.

Ozn. za narudžbu: 6/2024



On postal service
poštanska služba

Office of posting
Prijamni poštanski ured

quius

Date
Datum

25.11.2025

Addressee of the Item
Primateelj pošiljke

MIN. MORA PROMETA I INF.
Upr. za cest. promet, cest. infr. i jusp.
Sek. cest. infr. Pisma i c 14, Zagreb

Nature of the item/Vrsta pošiljke

- Registered
Preporučena
- Postal parcel
Paket
- Insured letter
Vrijednosnica

Amount
Iznos

Nº of item
Br. pošiljke

AR RG 88 625 907 4 HR

Money order
Uputnica

Amount
Iznos

Meets on a destination/ispunjava se na određištu

The item mentioned above has been duly

delivered
uručena je

paid
isplaćena je

Date
Datum

2025.11.27 10:20

Signature*
Potpis*

REPUBLIKA HRVATSKA
MINISTARSTVO MORA, PROMETA
I INFRASTRUKTURE 27.11.2025

* The advice may be signed by the addressee or, if the regulations of the country of destination so provide, by another authorized person.
* Ovu obavijest može potpisati primaatelj ili, ako to propisi određene države dopuštaju, druga ovlaštena osoba ili zaposlenik određinskog poštanskog ureda.

Ozn. za narudžbu: 6/2024

2025

1-XIV

17-15

AR

Stamp of the office returning the advice
Otsak žiga poštanskog ureda
koj-zrača obavijest

Return to
Vratiti

Name
ime i prezime ili naziv tvrtke

To be filled in by the sender
(ispunjava u pošiljatelju)

Street and Nº
Ulica i br.

OPĆINA TOPUSKO

Opštovina 10

Locality and country
Mjesto i država

44415 Topusko

KASA: 350-02/24-01/04

UREDOJ: 2176-18-02-25-73

Office of posting Prijamni poštanski ured Učak	Date Datum 25/11/2025
Addressee of the item Primateelj pošiljke GRAD I DEŽAVNE IMOVINE URAVA ZA UPRAVLJANJE I RASPOLAG. NEKRETNIMANA u. Republike Austrije 20 1000 Zagreb	
Nature of the item/vrsta pošiljke	

<input checked="" type="checkbox"/> Registered Preporučena	Amount Iznos
<input type="checkbox"/> Postal parcel Paket	
<input type="checkbox"/> Insured letter Vrijednosna pošiljka	

N° of item
Br. pošiljki
ARG 88 625 912 8 HR

<input type="checkbox"/> Money order Upunjenica	Amount Iznos
--	-----------------

Meets on a destination/ispunjava se na odredištu

The item mentioned above/has been duly
Gore navedena pošiljka

<input type="checkbox"/> delivered uručena je	Date Datum 27-11-2025
<input type="checkbox"/> paid isplaćena je	210

Signature*
Potpis*



* The advice may be signed by the addressee or, if the regulations of the country of destination so provide, by another authorized person.
* Ovu obavijest može potpisati primatelj ili, ako to propisi odredbne države dopuštaju, druga ovlaštena osoba ili zaposlenik određenišnog poštanskog ureda.

On postal service
Poštanska služba

Stamp of the office returning the advice
Ostatak žiga poštanskog ureda koji vraća obavijest

AR



Return to
Vratiti

Name Ime i prezime ili naziv tvrtke	Street and N° Ulica i br.
Localty and country Mjesto i država	

**OPĆINA TOPUSKO
Opatovina 10
44115 Topusko**

**KLASA: 350-02 | 24-01 | 04
UABROJ: 2176-18-02-25-73**

To be filled in by the sender
(ispunjava pošiljatelj)

On postal service
Poštanska služba

stamp of the office returning the advice
Otsak Ziga poštanskog ureda
koji vraća obavijest

Office of posting Prijamni poštanski ured Miris	Date Datum 25 11 2025
Addressee of the item Primateelj pošiljke GRAD GLINA Trg bana J. Jelčića 2 444 00 Glinje	

Nature of the item/Vrsta pošiljke

- Registered
Preporučena
- Postal parcel
Poštual parcel
- Paket
- Insured letter
Vrijednija pisma

N° of item
Br. pošiljke

AR RG 88 625 917 6 HR

Amount
Iznos

Moneyorder
Uputnica

Amount
Iznos

Meets on a destination/ispunjava se na određištu

The item mentioned above has been duly

delivered
uručena je

paid
isplaćena je

Date
Datum

25 11 2025

Signature*
Potpis*

Miris

* The advice may be signed by the addressee or, if the regulations of the country of destination so provide, by another authorized person.
* Ovu obavijest može potpisati primatelj ili, ako to propisi određene države dopuštaju, druga ovlaštena osoba ili zaposlenik određenošnog poštanskog ureda.



AR

Return to
Vratiti

Name
Ime i prezime ili naziv tvrtke

To be filled in by the sender
(ispunjava pošiljatelj)

Street and N°
Ulica i br.

OPĆINA TOPUSKO

Opština 111

Locality and country
Mjesto i država

44415 Topusko

KLASA: 350-02 | 24-01 | 04

VRBROJ: 2176-18-02-25-73

On postal service
Poštanska služba

Stamp of the office returning the advice
Ottisak Ziga poštanskog ureda
koji vraća obavijest



AR

Office of posting
Prijamni poštanski ured
Uzuls

Date
Datum
25.11.2025

Addressee of the item
Primateelj pošiljke
VOĐE BANOVINE d.o.o.
Petinja

Nature of the item/Vrsta pošiljke

Registered
Preporučena
Postal parcel
Paket
 Insured letter
Vrijednosna pošiljka

N° of item
Br. pošiljki
AR RG 88 625 914 5 HR

Moneyorder
Uputnica

Meets on a destination/ispunjava se na određitu

The item mentioned above has been duly
Gore navedena pošiljka
delivered
uručena je

paid
isplaćena je

Date
Datum
27.11.2025

Signature*
Potpis
BULIĆ JADRANKO

OPUNOMOĆENIK

* The advice may be signed by the addressee or, if the regulations of the country of destination so provide, by another authorized person.
* Ovu obavijest može potpisati primatelj ili, ako to propisi određene države dopuštaju, druga ovlaštena osoba ili zaposlenik određenog poštanskog ureda.

Return to
Vratiti

Name
ime i prezime ili naziv tvrtke

To be filled in by the sender
(ispunjava pošiljatelj)

Street and N°
Ulica i br.
OPĆINA TOPUSKO
Opatovina 10

Locality and country
Mjesto i država
4415 Topusko

KLASA: 350-02 / 24-01 / 04
VRBEJ: 246-18-02-25-73



Croatian Post Inc. /
Republika Hrvatska

ADVICE of receipt/of delivery/of payment
POVRATNICA — Obavijest o prijmu/uručenju/isplati

P-21/CN 07

Office of posting Prijamni poštanski ured uquis	Date Datum 25/11/2025
Addressee of the item Primateelj pošiljke TOP-TERME d.o.o. Tig bina J.Jelačića 16 uquis Topusko	

Nature of the item/vrsta pošiljke	Amount Iznos
<input checked="" type="checkbox"/> Registered Preporučena	
<input type="checkbox"/> Postal parcel Paket	
<input type="checkbox"/> Insured letter Vrijednija pošiljka	
N° of item Br. pošiljke	
<div style="border: 1px solid black; padding: 5px; display: inline-block;"> AR RG  7 HR 88 625 924 </div>	
<input type="checkbox"/> Money order Uputnica	Amount Iznos

Meets on a destination/ispunjava se na odredištu	
The item mentioned above has been duly delivered/uručena je isplaćena je	
<input type="checkbox"/> delivered uručena je	<input checked="" type="checkbox"/> paid isplaćena je
Signature Potpis: TOP-TERME d.o.o. <i>TOP-TERME d.o.o.</i>	
Date Datum 25/11/2025	

* The advice may be signed by the addressee, if the regulations of the country of destination so provide, by another authorized person.
* Ovu obavijest može potpisati primatelj ili, ako to propisi odredilne države dopuštaju, druga ovlaštena osoba ili zaposlenik odredilnog poštanskog ureda.



On postal service
Poštanska služba

Stamp of the office returning the advice
Otsak Ziga poštanskog ureda
koji vraća obavijest

AR


Return to
Vratiti

Name Ime i prezime ili naziv tvrtke	
Street and N° Ulica i br.	OPĆINA TOPUSKO Opatovina 10
Locality and country Mjesto i država	4415 Topusko

To be filled in by the sender
(ispunjava pošiljatelj)

KLASA: 350-02/24-01/04
UP Broj: 2176-18-02-25-73

Ozn. za narudžbu: 6/2024



On postal service
Poštanska služba

Stamp of the office returning the advice
Otsak Ziga poštanskog ureda
koji vraća obavijest

Office of posting
Prijamni poštanski ured

Date
Datum

40015

25.11.2024

Addressee of the item
Primateelj pošiljke

Hrv. Sude, Isp. Karlovač
Put D. Trstevjaka 1
47000 Carlovac

Nature of the item/Vrsta pošiljke

Registered

Preporučena

Postal parcel

Paket

Insured letter

Vrijednosna pošiljka

N° of item

Br. pošiljke



To be filled in by the sender
Ispunjava pošiljatelj

Name

Ime i prezime ili naziv tvrtke

Street and N°

Ulica i br.

Locality and country

Mjesto i država

OPĆINA TOPUSKO

Opatovina 10

4415 Topusko

Moneyorder

Uputnica

Amount

Iznos

Meets on a destination/ispunjava se na odredištu

The item mentioned above has been duly

Gore navedena pošiljka

delivered

uručena je

paid

isplaćena je

Date

Datum

25.11.2024

Signature*

Potpis*

AR

Return to
vratiti

KLASA: 350-02/24-01/04

URBROJ: 2176-18-02-25-A3

* The advice may be signed by the addressee or, if the regulations of the country of destination so provide, by another authorized person.

* Ovu obavijest može potpisati primatelj ili, ako to propisi odrednice države dopuštaju, druga ovlaštena osoba ili zaposlenik odredišnog poštanskog ureda.

Ozn. za narudžbu: 6/2024

ADVICE of receipt/of delivery/of payment
POVRATNICA — Obavijest o prijmu/uručenju/isplati

P-21/CN 07

On postal service
Poštanska služba

Stamp of the office returning the advice
Ottisak Ziga poštanskog ureda
koji vraća obavijest

AR

Office of posting
Prijamni poštanski ured
YU15

Addresssee of the item
Primatejli pošiljke
**Antun Čučić
Cvayja 16
41000 Sisak**

Date
Datum
25 11 2025

Nature of the item/Vrsta pošiljke

- Registered
Preporučena
- Postal parcel
Poštali paket
- Insured letter
Vrijednosnica

Amount
Iznos



N° of item
Br. pošiljke

Moneyorder
Uputnica

Amount
Iznos

Meets on a destination/ispunjava se na odredištu

The item mentioned above has been duly
Gore navedena pošiljka

delivered
uručena je

paid
isplaćena je

Date
Datum
25 11 2025

Signature*
Potpis*

Return to
Vratiti

Name
Ime i prezime ili naziv tvrtke

Street and N°
Ulica i br.

OPĆINA TOPLUSKO

Opština Mat 111

Locality and country
Mjesto i država

4415 Topusko

To be filled in by the sender
(ispunjava pošiljatelj)

KLASA: 350-02/24-01/04
UREDOJ: 2176-18-02-25-73

* The advice may be signed by the addressee or, if the regulations of the country of destination so provide, by another authorized person.
* Ovu obavijest može potpisati primatelj ili, ako to propisi određene države dopuštaju, druga ovlaštena osoba ili zaposlenik određeno državnog poštanskog ureda.

Ozn. za narudžbu: 6/2024

On postal service
Poštanska služba

Office of posting
Prijamni poštanski ured

Quais

Date
Datum

25/11/210215

Addressee of the item
Primatejli pošiljke

KOMUNALNO TOPUSKO d.o.o.

AR

Stamp of the office returning the advice
Ostisak žiga poštanskog ureda
koji vraća obavijest

Pokupivan 77a 44415 Topusko

Return to
Vratiti

Nature of the item/Vrsta pošiljke

- Registered
Preporučena
 Postal parcel
Paket
 Insured letter
Vrijednosna pošiljka

Amount
Iznos

N° of it
Br. pošiljke

AR RG 88 625 915 9 HR

Street and N°
Ulica i br.

*OPĆINA TOPUSKO
Čoparova ulica 10*

Locality and country
Mjesto i država

44415 Topusko

Moneyorder
Uputnica

Amount
Iznos

Meets on a destination/ispunjava se na odredištu

The item mentioned above has been duly
Gore navedena pošiljka

delivered
uručena je

paid
isplaćena je

Date
Datum

25/11/210215

Signature*
Potpis*

Jelena Čoparović

To be filled in by the sender
(ispunjava in pošiljatelj)

Name
Ime i prezime ili naziv tvrtke

KLASA: 350-02 | 24-01 | 04

URBRJ: 2176-18-02-25-#3

* The advice may be signed by the addressee or, if the regulations of the country of destination so provide, by another authorized person.
* Ovu obavijest može potpisati primatelj ili, ako to propisi određene države dopuštaju, druga ovlaštena osoba ili zaposlenik određenog poštanskog ureda.

On postal service
Poštanska služba

Stamp of the office returning the advice
Ostisak Ziga poštanskog ureda
koji vraća obavijest

Office of posting
Prijamni poštanski ured
Udruštvo

Date
Datum
14/11/2025

Addressee of the item
Primatelj pošiljke
OPCINA ČVOZD

Trg dr. Fraje Tučmanova 6

Nature of the item/Vrsta pošiljke *444 to vrjeme ob*

Registered
Preporučena

Postal parcel
Poštali paket

Insured letter
Vrijednosna pošiljka

Nº of item
Br. pošiljke

Amount
Iznos

AR RG 88 625 916 2 HR

Moneyorder
Uputnica

Amount
Iznos

Meets on a destination/ispunjava se na odredištu

The item mentioned above has been duly
Gore navedena pošiljka

delivered
uručena je

paid
isplaćena je

Date
Datum
17/12/01/15

Signature*
Potpis
Milica Bogdanović

* The advice may be signed by the addressee or, if the regulations of the country of destination so provide, by another authorized person.
* Ovu obavijest može potpisati primatelj ili, ako to propisi odredišne države dopuštaju, druga ovlaštena osoba ili zaposlenik odredišnog poštanskog ureda.

AR



Return to
Vratiti

Name
Ime i prezime ili naziv tvrtke

Street and Nº
Ulica i br.
OPĆINA TOPIUSKO
Opatov ma 10

Locality and country
Mjesto i država
44415 Topusko

KLASA: 350-02 | 24-01 | 04
VRBOJ: 2176-18-02-25-73

To be filled in by the sender
(ispunjava pošiljatelj)

On postal service
Poštanska služba

Office of posting
Prijamni poštanski ured

utis

Date
Datum

25/1/2025

Addressee of the item
Primateelj pošiljke

HRVATSKE VOJKE VGO ZA SR.
u donusavu 3500 Srdarubi Brod
Setaliste brace Zadica 22

Nature of the item/vrsta pošiljke

Registered
Preporučena

Postal parcel
Poštali parcel

Insured letter
Osigurano pismo

Registered
Osigurano pismo

Registered
Osigurano pismo

Registered
Osigurano pismo

Registered
Osigurano pismo

Registered
Osigurano pismo

Registered
Osigurano pismo

Registered
Osigurano pismo

Registered
Osigurano pismo

Registered
Osigurano pismo

Registered
Osigurano pismo

Registered
Osigurano pismo

Registered
Osigurano pismo

Registered
Osigurano pismo

Registered
Osigurano pismo

Registered
Osigurano pismo

Registered
Osigurano pismo

Registered
Osigurano pismo

Registered
Osigurano pismo

Registered
Osigurano pismo

Registered
Osigurano pismo

Registered
Osigurano pismo

Registered
Osigurano pismo

Registered
Osigurano pismo

Registered
Osigurano pismo

Registered
Osigurano pismo

AR RG 88 625 893 5 HR

Moneyorder
Upunica

Meets on a destination/ispunjava se na odredištu

The item mentioned above has been duly
Gore navedena pošiljka

delivered
urucena je

delivered
urucena je

delivered
urucena je

delivered
urucena je

delivered
urucena je

delivered
urucena je

delivered
urucena je

delivered
urucena je

delivered
urucena je

delivered
urucena je

delivered
urucena je

delivered
urucena je

Date
Datum

27-11-2025

Signature*
Potpis*

[Signature]

* The addressee may be signed by the addressee or, if the regulations of the country
of destination so provide, by another authorized person.

* Ovu obavijest može potpisati primatelj ili, ako to propisi određene države dopuštaju,
druga ovlaštena osoba ili zaposlenik određene države dopuštaju.

Return to
Vratiti

AR

Stamp of the office returning the advice
Ottisak Ziga poštanskog ureda
koji vraća obavijest

Name
Ime i prezime ili naziv, tvrtke

OPĆINA TOPUSKO

Opatovina 10

44415 Topusko

Street and N°
Ulica i br.

Locality and country
Mjesto i država

KRASA: 350-02/24-01/04

URBIZAJ: 2176-18-02-25-73

Ozn. za narudžbu: 6/2024



REPUBLIKA HRVATSKA
Sisačko-moslavačka županija
Općina Topusko
Jedinstveni upravni odjel

KLASA: 350-03/24-37/1
URBROJ: 2176-18-03/1-25-39
Topusko, 23.12.2025.

ZAPISNIK

sastavljen dana 23.12.2025. u postupku izrade izmjene i dopune Prostornog plana uređenja Općine Topusko.

Bilješka:

Javna rasprava o Prijedlogu izmjene i dopune Prostornog plana uređenja Općine Topusko trajala je od 28.11.2025., do zaključno s danom 08.12.2025. godine do kad su se mogli dostaviti prijedlozi i primjedbe na Prijedlog Plana.

Početak javnog uvida u Prijedlog Plana je 28.11.2025., a završetak 08.12.2025. godine. Javni uvid u Prijedlog Plana bio je moguć na lokaciji: Općina Topusko, Topusko, Opatovina 10, od 9:00 do 14:00 sati.

U tijeku javne rasprave održano je javno izlaganje o Prijedlogu Izmjena i dopuna Prostornog plana uređenja Općine Topusko održano 1.12.2025. godine s početkom u 11:00 sati u vijećnici Općine Topusko, Topusko, Opatovina 10.

Javnom izlaganju prisustvuju:

- Marijana Zlodre Ujdur, APE d.o.o.
- Sandra Jakopec, APE d.o.o.
- Andrea Desnica, Zavod za prostorno uređenje Sisačko-moslavačke županije
- Ivica Kuzmić, općinski načelnik Općine Topusko
- Vladimir Ožanić, Općina Topusko
- Dorica Matešić, Hrvatske šume d.o.o., Uprava šuma Karlovac
- Natalija Paladinić, Hrvatske šume d.o.o., Uprava šuma Karlovac
- Miloš Vojnović

Javno izlaganje otvara općinski načelnik Općine Topusko Ivica Kuzmić, pozdravlja sve prisutne i zahvaljuje na dolasku. Obzirom da je izrađivač Izmjena i dopuna prostornog plana uređenja Općine Topusko tvrtka APE d.o.o. poziva predstavnike stručnog izrađivača da prezentiraju prisutnima nacrt prijedloga Izmjena i dopuna Prostornog plana uređenja Općine Topusko.

Gđa. Marijana Zlodre Ujdur, ispred stručnog izrađivača plana, pozdravlja prisutne, obrazlaže potrebe izmjena i dopuna prostornog plana uređenja Općine Topusko. Upoznaje prisutne o obvezi izrade predmetnih izmjena putem elektroničkog sustava „ePlanovi“. Napravljena je transformacija važećeg plana u digitalni sustav sukladno novom pravilniku. Upoznaje prisutne da javna rasprava traje od 28.11. do 8.12.2025 godine do kad se mogu dostaviti prijedlozi i primjedbe na Prijedlog Plana. U daljnjem tijeku izlaganja prezentira izmjene Plana koje su napravljene.

U tijeku izlaganja za riječ se javlja gosp. Miloš Vojnović, zanima ga status njegovog zahtjeva, odnosno kolika je površina čestice u njegovom vlasništvu ušla u građevinsku zonu.

Gđa. Marijana Zlodre Ujdur u sklopu prezentaciju na kartografskom prikazu upoznaje gospodina Vojnovića s dijelom njegove čestice koja je obuhvaćena građevinskom zonom ali za iskaz točne površine potrebno je izraditi geodetski elaborat.

U nastavku izlaganja gđa. Marijana prezentira izmjene odredbi za provedbu, navodi da su kartografski prikaze Plana objavljeni na web stranici Općine Topusko i na ISPU. Na kraju izlaganja podsjeća da se primjedbe na Prijedlog Plana mogu dostaviti do 8.12.2025. godine.

Gospođa Natalija Paladinić iz Hrvatskih šuma javlja se za riječ i traži od stručnog izrađivača dostavu Prijedlog Plana u DWG formatu radi provjere usklađenosti šumskih površina s njihovom bazom podataka.

Gospođa Sandra Jakopec, ispred izrađivača, navodi da plan nije rađen u DWG-u, nije zakonska obveza, smatra da se preko ISPU aplikacije mogu preklopiti prostorni podaci i na taj način provjeriti usklađenost šumskih površina.

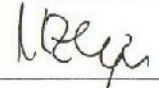






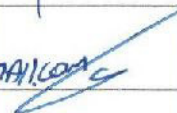
Budući da se više nitko ne javlja za riječ, Vladimir Ožanić zaključuje javno izlaganje.

Javno izlaganje završava u 11:47 sati.

PROČELNIK

Vladimir Ožanić, dipl.oec.

POPIS SUDIONIKA na javnom izlaganju u postupku JAVNE RASPRAVE
O PRIJEDLOGU IZMJENA I DOPUNA PROSTORNOG PLANA UREĐENJA OPĆINE TOPUSKO
(1. prosinca 2025. godine)

BR.	IME I PREZIME	INSTITUCIJA / ADRESA	TEL/FAX/MOB	E-MAIL	POTPIS
1	MARJANA ZVORE UJOUR	ME 1234		marjana.zvore@topusko.hr	
2	SANDRA JALOPEC	-P		sandra.jalopez@topusko.hr	
3	ANDEJA DESNICA	ANDREJA DESNICA BEOGRADSKA 123		andreja.desnica@topusko.hr	
4	IVICA KUZMIĆ	IVICA KUZMIĆ BEOGRADSKA 456		ivica.kuzmic@topusko.hr	
5	VLADIMIR OŽANIĆ	VLADIMIR OŽANIĆ BEOGRADSKA 789		vladimir.ozanic@topusko.hr	
6	DORICA MATEŠIĆ	DORICA MATEŠIĆ BEOGRADSKA 1011	098 999 999	dorica.matesic@topusko.hr	
7	NATALIJA PALADINIĆ	NATALIJA PALADINIĆ BEOGRADSKA 1112	097 999 999	natalija.paladinic@topusko.hr	
8	MILOŠ VOJKOVIĆ	MILOŠ VOJKOVIĆ BEOGRADSKA 1213	098 999 999	milos.vojkovic@topusko.hr	
9					
10					
11					
12					



REPUBLIKA HRVATSKA
HRVATSKA REGULATORNA AGENCIJA
ZA MREŽNE DJELATNOSTI

KLASA: 350-05/24-01/256
URBROJ: 376-05-3-25-04
Zagreb, 28. studenog 2025.

OPĆINA TOPUSKO

Primljeno:	05.12.2025.		
Klasifikacijska oznaka:	350-02/24-01/04	Org. jed.	
Urudžbeni broj:	376-25-27	Pril.	Vrij.

Republika Hrvatska
Sisačko-Moslavačka županija
Općina Topusko
Jedinstveni upravni odjel
Opatovina 10
44415 Topusko

PREDMET: Općina Topusko

Izmjene i dopune Prostornog plana uređenja Općine Topusko
-mišljenje o usklađenosti konačnog prijedloga plana s utvrđenim zahtjevima iz članka 90. ZOPU

Veza: Vaš dopis KLASA: 350-03/24-37/1, URBROJ: 2176-18-03/1-25-37, od 24. studenog 2025.

Poštovani,

Hrvatska regulatorna agencija za mrežne djelatnosti (dalje: HAKOM) zaprimila je Vaš dopis kojim tražite da vam HAKOM izda prethodno mišljenje na konačni prijedlog *Izmjene i dopune Prostornog plana uređenja Općine Topusko* temeljem članka 59. st. (3) Zakona o elektroničkim komunikacijama (NN br. 76/22 i 14/24; dalje: ZEK) i članka 101. Zakona o prostornom uređenju (NN 153/13, 65/17, 114/18, 39/19, 98/19, 67/23).

Uvidom u konačni prijedlog *Izmjene i dopune Prostornog plana uređenja Općine Topusko* utvrđeno je da *isti ne planira* prostorno uređenje elektroničke komunikacijske infrastrukture i druge povezane opreme na način kako je to određeno i propisano Uredbom o mjerilima razvoja elektroničke komunikacijske infrastrukture i druge povezane opreme (NN br. 42/25; dalje: Uredba). Slijedom navedenog dajemo vam negativno mišljenje.

Obrazloženje

U članku 55., stavak 4. navodite: „U cilju preventivne zaštite stanovništva, a primarno djece kao naročito osjetljive skupine, jakost električnog polja (E) ne smije premašivati 6,1 V/m, a ukupna gustoća toka snage (S) 66 mW/m² na čitavom području obuhvata Plana.“

Propisane vrijednosti elektromagnetskih polja (EM) i gustoće snage nisu u skladu sa važećim Pravilnikom o zaštiti od elektromagnetskih polja (NN br. 146/14 i 31/19; dalje: Pravilnik) koje je donijelo Ministarstvo zdravstva Republike Hrvatske. Pritom su vrijednosti gustoće snage u prijedlogu plana 10 puta niže od maksimalno dopuštenih vrijednosti propisanih Pravilnikom (*sadašnja vrijednost* za frekvenciju od 800 MHz u Pravilniku je 640 mW/m², a u prijedlogu plana je navedeno 66 mW/m²), dok je jačina EM polja 2,55 niža (*Pravilnik propisuje 15,56V/m*, a u prijedlogu plana je *predviđeno 6,1 V/m*). Nadalje, propisivanje graničnih razina jakosti električnog polja odnosno gustoće toka snage na ovaj način nije usklađeno s Pravilnikom Ministarstva zdravstva.



Pravilnikom Ministarstva zdravstva su osim graničnih razina propisane i druge mjere zaštite što uključuje dodatni uvjet za mjesta gdje istodobno djeluju elektromagnetska polja više nepokretnih izvora različitih frekvencija te uvjete i načine provođenja proračuna i mjerenja elektromagnetskih polja u skladu s HRN normama. Sukladno navedenom nije jednoznačno definirano tko i na koji način bi trebao provjeravati uvjet propisan ovim člankom, te na koje izvore elektromagnetskog polja se ovaj uvjet primjenjuje.

U članku 55., stavak 10. navodite: " Gradnja samostojećih antenskih stupova moguća je isključivo unutar površina određenih ovim Planom i to izvan građevinskih područja naselja na minimalnoj udaljenosti 100 m od granice građevinskog područja naselja. Iznimno ukoliko se na zadovoljavajući način ne može pokriti planirano područje signalom, a što se dokazuje dokumentacijom za ishođenje odgovarajućeg odobrenja, moguće je locirati samostojeći antenski stup i unutar građevinskog područja naselja i izdvojenih građevinskih područja.

U Republici Hrvatskoj (dalje: RH) mjere zaštite od elektromagnetskih polja propisuje Ministarstvo zdravstva Pravilnikom o zaštiti od elektromagnetskih polja (NN br. 146/14 i 31/19, dalje: Pravilnik Ministarstva zdravstva), a istima nije utvrđen parametar najmanje udaljenosti radijskih postaja od ostalih objekata u njihovoj okolini. Navedenim pravilnikom utvrđena su javna područja i područja povećane osjetljivosti za koja su propisane granične vrijednosti razina elektromagnetskih polja (dalje: EMP), kao i uvjeti koji moraju biti ispunjeni prilikom projektiranja, postavljanja i uporabe izvora EMP-a, odnosno baznih postaja. Sukladno Pravilniku Ministarstva zdravstva, vlasnici baznih postaja dužni su provesti prva i, svake druge kalendarske godine, periodička mjerenja izvora EMP-a u svrhu provjere usklađenosti bazne postaje s dopuštenim razinama EMP-a i o tome izvještavati Ministarstvo zdravstva.

Sama udaljenost izvora neionizirajućeg zračenja nije ključan parametar bitan za učinak na ljudsko tijelo, već je to ukupna razina EMP-a svih izvora na određenoj lokaciji, čija je granična vrijednost propisana Pravilnikom Ministarstva zdravstva i ne ovisi o vrsti tehnologije koja se koristi. Slijedom svega navedenog, smatramo kako propisivanjem minimalne sigurnosne udaljenosti od područja povećane osjetljivosti na kojoj se mogu postavljati izvori neionizirajućeg zračenja neće nužno povećati zaštitu zdravlja ljudi od elektromagnetskih polja radi izostavljanja ostalih parametara koji utječu na rasprostiranje elektromagnetskih valova u prostoru. Drugim riječima, u određenim slučajevima će na manjoj udaljenosti od izvora neionizirajućeg zračenja biti ustanovljene niže razine elektromagnetskih polja nego na većim udaljenostima. S obzirom da je u RH nadležno Ministarstvo zdravstva već propisalo mjere zaštite od elektromagnetskih polja svih neionizirajućih izvora, pa tako i baznih postaja operatora mreža pokretnih komunikacija, nije jasna svrha propisivanja dodatnih mjera u dokumentima prostornog uređenja.

HAKOM naglašava naslovu da je obvezan pribaviti pozitivno prethodno mišljenje HAKOM-a kojim se potvrđuje da se dokumentom prostornog uređenja uređuje gradnja elektroničke komunikacijske infrastrukture i druge povezane opreme u skladu sa člankom 59. st. (2) ZEK-a i pravilnicima iz članka 55. st. (10) ZEK-a.

S poštovanjem,

RAVNATELJ

mr.sc. Miran Gosta

(elektronički potpisala ovlaštena osoba)

Dostaviti:

1. Naslovu preporučeno

MIRAN GOSTA
HR-39795581455



Elektronički potpisano: 28.11.2025T15:39:03 (UTC:2025-11-28T14:39:03Z)

Provjera: <https://epotpis.rdd.hr/provjera>

Broj zapisa: 7f25eb1e-191e-4d82-a057-f47882e875ae

Vjerodostojnost ovog dokumenta možete provjeriti skeniranjem QR koda. Ako je dokument identičan prikazanom izvorniku u digitalnom obliku, HAKOM potvrđuje njegovu vjerodostojnost.





e-mail: martina.oskorus@hzinfra.hr
naš broj i znak: 7434/25, 1.3.1. M.O.
vaš broj i znak: KLASA: 350-03/24-37/1;
URBROJ: 2176-18-03/1-25-37;
datum: 28. studenog 2025.

REPUBLIKA HRVATSKA
SISAČKO-MOSLOVAČKA ŽUPANIJA
OPĆINA TOPUSKO
Jedinstveni upravni odjel

OPĆINA TOPUSKO

Opatovina 10,
44415 Topusko

Primljeno:	10.12.2025.
Klasifikacijska oznaka	350-02/24-01/04
Org. jed.	
Drugi broj	7434-25-84
Proj.	
Vr.	

Predmet: Mišljenje o prijedlogu izmjene i dopune PPUO Topusko

- javna rasprava:

Temeljem dopisa Općine Topusko (KLASA: 350-03/24-37/1; URBROJ: 2176-18-03/1-25-37) od dana 24. studenog 2025. godine, a u svezi javne rasprave o Prijedlogu izmjene i dopune Prostornog plana uređenja Općine Topusko, sa stajališta HŽ Infrastrukture d.o.o. dostavljamo Vam slijedeće;

Uvidom u Prijedlog izmjene i dopune Prostornog plana uređenja Općine, utvrđeno je da se u točki 2.1.2. Željeznički promet, članak 50. planira osposobljavanje i stavljanje u promet željezničke pruge Sisak Caprag – Petrinja – Karlovac. Željeznička pruga Sisak Caprag – Petrinja – Karlovac ukinuta je i demontirana.

Trenutnim razvojnim planovima HŽ Infrastrukture d.o.o. nije planirana izgradnja željezničke pruge na području Općine Topusko, te molimo izmijeniti gore navedeni članak.


S poštovanjem,

DIREKTOR SEKTORA ZA RAZVOJ,
PRIPREMU I PROVEDBU INVESTICIJA I EU
FONDOVA

Mirko Franović, dipl. ing. građ.



REPUBLIKA HRVATSKA
 SISAČKO - MOSLAVAČKA ŽUPANIJA
 Općina Topusko
 Jedinostveni upravni odjel
 Opatovina 10, 44415 Topusko



plinacro d.o.o.	
Savska 88A Zagreb	
Klasa:	PL/24-01/2362
Datum:	28.11.2025.
UR. BR.: 251-303-RA-25-04	

Primljeno:	03.12.2025.
Klasifikacijska oznaka:	350-02/24-01/04
Org. jed.	
Ur. broj:	383-25-75
Pr.	Vrij.

PREDMET: Postupak izrade i donošenja izmjena i dopuna Prostornog plana uređenja Općine Topusko
 – dostava mišljenja u postupku javne rasprave

Poštovani,

nastavno na Vašu obavijest iz dopisa Klasa: 350-03/24-37/1; Ur.br.: 2176-18-03/1-25-37 od 24.11.2025. godine, dostavljamo Vam mišljenje.

Na području Općine Topusko Plinacro d.o.o. je započeo s izgradnjom magistralnog plinovoda Bosiljevo - Sisak DN 800/100, za navedeni plinovod ishoda je Građevinska dozvola.

Za postojeće magistralne plinovode (kao i one koji imaju pravovaljan akt za provedbu i gradnju, a još nisu izgrađeni) nužno je primjenjivati Čl. 8. i 9. Pravilnika o tehničkim uvjetima i normativima za siguran transport tekućih i plinovitih ugljikovodika magistralnim naftovodima i plinovodima te naftovodima i plinovodima za međunarodni transport (Sl. list, br. 26/85) koji je podzakonski propis Zakona o istraživanju i eksploataciji ugljikovodika (NN 52/18, 52/19, 30/21).

Spomenuti Čl. 8. i 9, između ostalog, podrazumijeva zaštitni koridor magistralnog plinovoda koji iznosi 30 metara lijevo i desno od osi plinovoda u kojem je zabranjena gradnja objekata namijenjenih za stanovanje ili boravak ljudi.

Temeljem prostornog plana za sve zahvate u prostoru vezane uz gradnju u blizini plinovoda, nužno je zatražiti posebne uvjete gradnje od upravitelja voda.

Stoga smo mišljenja da je navedeni zaštitni pojas potrebno je prikazati u ISPU sustavu, u sloju Posebna ograničenja i posebni načini korištenja.

Na poveznici <https://bit.ly/javnaPPUOTopusko> ćete pronaći georeferencirane podatke (HTRS96/TM) odnosno položaj magistralnog plinovoda i zaštitni koridor. Ukoliko niste u mogućnosti pristupiti podacima preko poveznice molimo obratite nam se na adresu e-pošte: klaudija.molnar@plinacro.hr.

Srdačno!

Rukovoditeljica Službe



Vanja Skopljak Štulić, dipl. ing.

A handwritten signature in blue ink, corresponding to the name Vanja Skopljak Štulić.

Direktor Sektora razvoja i



Zoran Bulić, dipl. ing.

A handwritten signature in blue ink, corresponding to the name Zoran Bulić.

plinacro
d.o.o. • Zagreb
16

Uprava: Joško Radanović, univ.spec.techn.aliment. – predsjednik; Nediljko Dujčić, mag. admin. publ. – član • MB 3631133 • OIB 69693144506 • Trgovački sud u Zagrebu (MBS 080251008) • Temeljni kapital 155.507.330,00 €, uplaćen u cijelosti • SWIFT: PBZGHR2X • IBAN: HR46 2340 0091 1001 0036 0 • Telefon: 01/4804 111 • Telefax: 01/4804 101 • pp 148, 10002 Zagreb • web: <https://www.hrsume.hr> • e-mail: direkcija@hrsume.hr

UPRAVA ŠUMA PODRUŽNICA KARLOVAC

Put Davorina Trstenjaka 1, KARLOVAC Telefon 047/843 200 Telefax 047/613 438

OIB 69693144506 • MB 3631133 (Podbroj 009) • IBAN: HR3223900011100022654 Hrvatska poštanska banka d.d. Zagreb

OPĆINA TOPUSKO

KLASA: KA/19-01/1144

URBROJ: 09-00-06/01.25.15

Karlovac, 2. prosinca 2025.

10.12.2025.	
550-02/24-01/04	Org. jed.
Uredbeno	OPĆINA TOPUSKO
375-25-85	Opatovina 10
	44415 Topusko

Predmet: Očitovanje nakon Javne rasprave o prijedlogu Izmjena i dopuna Prostornog plana uređenja Općine Topusko

Poštovani,

nakon sudjelovanja na Javnom izlaganju koje je održano 1. prosinca 2025. godine u prostorijama Općine Topusko dostavljamo vam očitovanje koje se odnosi na šume i šumsko zemljište u vlasništvu Republike Hrvatske, a kojim gospodare Hrvatske šume d.o.o. Zagreb, UŠP Karlovac.

Zahtjeve koji su obrađeni predmetnim izmjenama i dopuna ne obuhvaćaju šume i šumsko zemljište.

U tekstualnom dijelu plana, 2.3.6. GRAĐEVINE NAMIJENJENE GOSPODARENJU U ŠUMARSTVU I LOVSTVU, točka 61.a nije u skladu s člankom 40. Zakona o šumama „Narodne novine“ broj: 68/18., 115/2018., 98/2019., 32/2020., 101/2023., 145/2023. i 36/2024. te je isto potrebno uskladiti.

S obzirom da se radi o planu nove generacije uvidom u ISPU (ispu.mgipu.hr) uočeno je da sloj koji prikazuje šume i šumsko zemljište ne prikazuje sve šume i šumsko zemljište. S ciljem da podaci o površinama šuma i šumskog zemljišta budu ažurirani s novim stanjem, na e-mail: opcina-topusko@sk.t-com.hr dostavljamo vam vektorske podatke s površina šuma u vlasništvu Republike Hrvatske, a kojima gospodare Hrvatske šume d.o.o. Zagreb, UŠP Karlovac.

S poštovanjem,

Rukovoditeljica Odjela za
ekologiju i zaštitu šuma

Dorica Matešić, dipl. ing. šum.

Voditelj UŠP Karlovac

Marin Svetič, dipl. ing. šum.



Dostaviti:

1. Kao u naslovu
2. Odjel za uređivanje šuma
3. Odjel za ekologiju i zaštitu šuma
4. Arhiva



P/10753450

REPUBLIKA HRVATSKA

MINISTARSTVO PROSTORNOGA UREĐENJA,
GRADITELJSTVA I DRŽAVNE IMOVINE

KLASA: 940-01/25-03/1428

URBROJ: 531-15-2-4-25-2

Zagreb, 03.12.2025.

SISAČKO-MOSLAVAČKA ŽUPANIJA

OPĆINA TOPUSKO

JEDINSTVENI UPRAVNI ODJEL

OPATOVINA 10

HR-44415 TOPUSKO

opcina-topusko@sk.t-com.hr

PREDMET: Postupak izrade izmjene i dopune Prostornog plana uređenja Općine Topusko

- sudjelovanje u javnoj raspravi

Poštovani,

Nastavno na dostavljenu posebnu obavijest o javnoj raspravi, KLASA: 350-03/24-37/1, URBROJ: 2176-18-03/1-25-37 od 24.11.2025.godine, kojom obavještavate da se provodi javna rasprava o Prijedlogu izmjene i dopune Prostornog plana uređenja Općine Topusko, napominjemo kako su dopisom ovog Ministarstva, Uprave za upravljanje i raspolaganje nekretninama, KLASA: 940-01/24-03/1035, URBROJ: 531-11-2-4-24-2 od 12.09.2024. godine, dostavljeni podaci i posebni uvjeti za izradu i donošenje izmjena i dopuna predmetnog Plana koji su zatraženi temeljem dopisa Općine Topusko, Jedinствeni upravni odjel, KLASA: 350-03/24-37/1, URBROJ: 2176-18-03/1-24-14 od 04.09.2024 godine.

Ujedno uvidom u Obrazloženje Prostornog Plana (za javnu raspravu) iz studenog 2025. godine objavljenog na mrežnim stranicama Nositelja izrade vidljivo je kako je navedeni dopis Uprave za upravljanje i raspolaganje nekretninama, ovog Ministarstva, zaprimljen. Također je iz objavljenog Obrazloženja evidentno da se predlaže na pojedinim područjima ukidanje građevinskog područja naselja.

Nastavno na navedeno Uprava za upravljanje i raspolaganje nekretninama, ovog Ministarstva, sudjeluje u javnoj raspravi o Prijedlogu Plana, kao javnopravno tijelo, u svrhu pojašnjenja u kojoj mjeri su zahtjevi dostavljeni dopisom od 12.09.2024. godine, uvaženi prilikom izrade predmetnog Plana.

Naime odredbom članka 9. stavka 20. Zakona o upravljanju nekretninama i pokretninama u vlasništvu Republike Hrvatske (NN 155/23) propisano je da upravljanje nekretninama i pokretninama u vlasništvu Republike Hrvatske obuhvaća sve sustavne i koordinirane aktivnosti i dobre prakse kojima Ministarstvo u ime Republike Hrvatske racionalno, transparentno i javno upravlja nekretninama i pokretninama u vlasništvu Republike

Hrvatske i s njima povezanim obvezama, u ime i za račun građana radi održivog razvitka Republike Hrvatske.

Ujedno je člankom 4. Zakona propisano da se nekretninama i pokretninama u vlasništvu Republike Hrvatske upravlja učinkovito i razumno, pažnjom dobrog gospodarstva, sukladno načelima odgovornosti, javnosti, učinkovitosti i predvidljivosti.

Slijedom navedenog potrebno je prilikom izrade prostornog plana voditi računa da se ne umanjuje tržišna vrijednost nekretnina u vlasništvu Republike Hrvatske.

Zaključno, kako bi Uprava za upravljanje i raspolaganje nekretninama, Ministarstva prostornog uređenja, graditeljstva i državne imovine, dala mišljenje da su prihvaćeni traženi zahtjevi, odnosno da predmetnim donošenjem Plana nije umanjena tržišna vrijednost nekretnina u vlasništvu Republike Hrvatske, potrebno je nedvojbeno utvrditi da se planiranim izmjenama i dopunama prostornog plana ne utječe na obilježja koja utječu na vrijednost nekretnina, sve prema odredbama članka 4. stavka 1. točke 21. Zakona o procjeni vrijednosti nekretnina (NN 78/15), na način da se umanjuje tržišna vrijednost istih.

S poštovanjem,



Dostaviti:

1. Naslovu
 2. Pismohrana, ovdje
- Na znanje:

Uprava za prostorno uređenje, MPGI, suglasnosti.prostorni.planovi@mpgi.hr

TEHNIČKI SEKTOR

Zagreb, 04. prosinca 2025.

Naš znak i broj: 1.-2.2.-507/25/so

Vaš znak i broj:

Klasa: 350-03/24-37/1

REPUBLIKA HRVATSKA

Sisačko-moslavačka županija

Općina Topusko

Jedinstveni upravni odjel

PREDMET: Prijedlog Izmjene i dopune Prostornog plana uređenja Općine Topusko
- mišljenje, dostavlja se

Poštovani,

Temeljem Vašeg poziva na izdavanje mišljenja na prijedlog predmetnog plana obavještavamo Vas da je u tekstualnom i grafičkom dijelu plana potrebno unijeti podatke sukladno Prostornom planu Sisačko-moslavačke županije.

Važeće izmjene i dopune plana Sisačko-moslavačke županije (Sl.gl.SMŽ 20/23), člankom 32.određuju:

(1) U točki 6.1.6.1. Naftovodi, stavak 2. mijenja se i glasi: „Uz postojeće trase Jadranskog naftovoda planirani su cjevovodi:

- trasa Omišalj - Sisak-južno do Terminala Sisak
- planirani cjevovod
- planirani cjevovod za povećanje kapaciteta
- planirani produktovod

Uz postojeću trasu naftovoda, navedene planirane cjevovode potrebno je prikazati u tekstualnom i grafičkom dijelu plana.

S poštovanjem !

Direktor Tehničkog sektora:

Petar Vresnik QES
04.12.2025. Qualified electronic signature
Digitally signed using Signator

Dostaviti:

- Naslovu
- Arhiva, ovdje

Jadranski naftovod, dioničko društvo | Miramarska cesta 24, HR-10000 Zagreb, tel.: +385 1 3039 999 | e-mail: janaf@janaf.hr | www.janaf.hr
Trgovačko društvo upisano u Sudski registar Trgovačkog suda u Zagrebu pod matičnim brojem subjekta 080118427 | OIB: 89018712265

Temeljni kapital: 391.978.962,00 EUR podijeljen u 1.007.658 redovnih dionica nominalne vrijednosti 389,00 EUR. Temeljni kapital uplaćen u cijelosti.
Uprava: Stjepan Adanić, predsjednik; Vladislav Veselica, član; Ivan Barbarić, član; Nina Ban Glasnović, predsjednica NO | Poslovni računi: Zagrebačka banka d.d. Zagreb HR972360001101377267, Hrvatska poštanska banka d.d. Zagreb HR202390001100017632, Privredna banka Zagreb d.d. HR4523400091100125889, Raiffeisenbank Austria d.d. Zagreb HRO324840081100533583, Erste & Steiermarkische Bank d.d. Rijeka HR9324020061100258296

Klasa: 700/24-16/63
Ur. broj: 3-200-002-06/KL-25-04
Zagreb, 05.12.2025.

PREDMET: Prostorni plana uređenja Općine Topusko
-mišljenje na prijedlog plana

Poštovani,

U skladu s Vašim zahtjevom Klasa: 350-03/24-37/1, Urbroj: 2176-18-03/1-25-37, zaprimljenog dana 27.11.2025. godine, zatražili ste dostavu mišljenja za prijedlog Prostornog plana uređenja Općine Topusko. Navedeno očitovanje traži se sukladno odredbama Zakona o prostornom uređenju, a temeljem uvida u prijedlog plana prikazanog na mrežnim stranicama Općine Topusko, prikazanog tekstualnog dijela prijedloga Plana te kartografskog prikaza infrastrukturnih sustava. Nakon obavljenog pregleda stručne dokumentacije i prikupljenih saznanja o stvarnom stanju u prostoru Hrvatski operator prijenosnog sustava d.d., u sklopu svojih nadležnosti, a u ovom konkretnom slučaju kao jedan od korisnika predmetnog prostora, daje slijedeće

MIŠLJENJE

Nakon uvida u dostavljeni prijedlog Prostornog plana uređenja Općine Topusko te pregleda tekstualnog i grafičkog dijela nacрта prijedloga Plana, utvrđeno je da u grafičkom dijelu Plana nije u potpunosti prikazan planirani dalekovod 110 kV Glina – Gvozd – Vojnić, odnosno dio koji prolazi kroz sjeverozapadni dio obuhvata Općine, u k.o. Čemernica. Navedeni dalekovod prikazan je u planu višeg reda, odnosno u Prostornom planu Sisačko-moslavačke županije.

S poštovanjem,

Direktor Sektora za razvoj, priključenja,
izgradnju i upravljanje imovinom


Rajko Uglješa, dipl. ing. el.


Hrvatski operator prijenosnog sustava d.d.
Kupska 4, Zagreb

HOPS d.d. Kupska 4, 10 000 Zagreb, Hrvatska
UPRAVA DRUŠTVA • Predsjednik Uprave: Igor Ivanković • Članovi: Dejan Liović • Darko Belić
NADZORNI ODBOR • Predsjednik NO: Joško Grašo

IBAN HR97 2340 0091 1101 7745 1 • Privredna banka Zagreb d.d.
IBAN HR06 2360 0001 1023 8925 7 • Zagrebačka banka d.d.
Trgovački sud u Zagrebu • MBS 080517105 • OIB 13148821633
Temeljni kapital u iznosu 643.321.549,00 EUR, uplaćen je u cijelosti i
podijeljen na 49.486.273 redovne dionice, nominalne vrijednosti 13,00 EUR svaka
Telefon: +385 1 4545 111
www.hops.hr

ISO 50001
BUREAU VERITAS
Certification



ISO 14001
BUREAU VERITAS
Certification



Prilog:

1. Trase planiranih dalekovoda u granici obuhvata Općine Topusko iz tehničko – razvojne dokumentacije HOPS-a u vektoriziranom dwg. obliku, HTRS 96/TM koordinatnom sustavu

Preslik: - Arhiva

Na znanje putem interne e-aplikacije:

1. Sektor za razvoj, priključenje, izgradnju i upravljanje imovinom, Ured direktora
2. Odjel za prostorno planiranje i izdavanje posebnih uvjeta
3. Prijenosno područje Zagreb, Ured direktora
4. Prijenosno područje Zagreb, Služba za upravljanje
5. Prijenosno područje Zagreb, Odjel za nadzemne i kableske vodove



REPUBLIKA HRVATSKA
SISAČKO-MOSLAVAČKA ŽUPANIJA
OPĆINA TOPUSKO
OPĆINSKI NAČELNIK

KLASA: 350-02/24-01/04
URBROJ: 2176-18-02-25-88
Topusko, 05.12.2025.

**APE d.o.o. za arhitekturu, planiranje i
ostale poslovne djelatnosti**

10000 Zagreb
Kutnjački put 11

PREDMET: Izmjene i dopune Prostornog plana uređenja Općine Topusko

Poštovani,

molimo Vas da se u Izmjenama i dopunama Prostornog plana uređenja Općine Topusko u odredbama za provedbu u dijelu koji se odnosi na nagib kosih krovništa (točka 38.) omogući, u onim naseljima u kojima je to moguće, gradnja objekata s nagibom krovništa većim od 45°. Izmjena je potrebna kako bi se omogućila gradnja objekata nagiba krova od 60° koji se prvenstveno koriste u turističke svrhe šte je od interesa Općine Topusko zbog razvoja gospodarstva.

S poštovanjem,

OPĆINSKI NAČELNIK



Ivica Kuzmić



REPUBLIKA HRVATSKA
SISAČKO-MOSLAVAČKA ŽUPANIJA
**ZAVOD ZA PROSTORNO UREĐENJE
SISAČKO-MOSLAVAČKE ŽUPANIJE**
KLASA: 350-02/24-01/14
URBROJ: 2176-117-03-25-4
Sisak, 08. prosinac 2025. godine

SISAČKO-MOSLAVAČKA ŽUPANIJA
OPĆINA TOPUSKO
Jedinstveni upravni odjel
Topusko, Opatovina 10
HR-44415 Topusko

PREDMET: Postupak izrade i donošenja izmjene i dopune Prostornog plana uređenja Općine Topusko

- primjedbe u postupku javne rasprave, dostavljaju se

Veza: KLASA: 350-03/24-37/1, URBROJ: 2176-18-03/1-25-37 od 24.11.2025. godine
(zaprimljeno: 28.11.2025. godine)

Temeljem vaše obavijesti i uvida u objavljeni Prijedlog izmjena i dopuna Prostornog plana uređenja Općine Topusko u postupku javne rasprave dostavljano sljedeće primjedbe:

GRAFIČKI DIO:

1. Osnovno korištenje prostora

1.1. Namjena prostora:

- eksploatacijsko polje mineralnih sirovina u Hrvatskom Selu nije brisano iz Registra eksploatacijskih polja mineralnih sirovina te ga je potrebo ucrtati na kartu namjene,
- za gospodarsku zonu Blatuša 1 nije izrađen UPU, te je za dio površine koja je sada označena kao površina određena UPU-om, potrebno odrediti namjenu.

2. Infrastrukturni sustavi

Sav infrastrukturni sustav potrebno je uskladiti prema značaju (državni, područni (regionalni) te lokalni). Prilikom raspodjele voditi se važećim Planom te točkom 2. i 3. Odredbi za provedbu.

Trase pojedinih vodova postojećih i planiranih (cjevovoda, produktovoda, plinovoda i sl.) ucrtati na stvarnim pozicijama, sukladno dostavljenim podacima nadležnih javnopravnih tijela. U važećem Planu pojedini vodovi nisu na stvarnim pozicijama, već su translaterani u svrhu bolje čitljivosti plana.

2.1. Prometni sustav:

- ucrtati postojeću nerazvrstanu cestu u naselju Bukovica
- u prometnom sustavu dodati za svaku prometnicu (cestu, prugu) oznake i opis
- ucrtati koridore planiranih cesta.

2.2. Komunikacijski sustav

- glavni vod EK nije prikazan
- nisu prikazani TV pretvarači (lokacije Hrvatsko Selo, Petrova gora)

2.3. Energetski sustav

- ucrtati TS na DV 110 kV koja je planirana PPSMŽ (Službeni glasnik Sisačko-moslavačke županije broj 4/01, 12/10, 10/17, 12/19, 23/19 - pročišćeni tekst, 7/23, 20/23, 8/24 - pročišćeni tekst),
- planirani dalekovod 400 kV ucrtan je kao jednostruki, a treba biti dvosistemski (2x400 kV).

3. Posebne mjere

3.1. Posebne vrijednosti

- grafika u tematskom sloju 3.1.2. Kulturna baština nije adekvatno prenesena iz važećeg Plana te nije usklađena odredbama za provedbu. (npr. nije prikazana zona arheološke zaštite na području naselja Topusko, zona B zona zaštite nije vidljiva na kartografskom prikazu i sl.).

3.2. Posebna ograničenja

- Pretežito nestabilna područja prikazana u važećem Planu nisu evidentirana područja geohazarda (vrtače, kližišta, likvifakcije), te se kao takva ne mogu prikazivati. Predmetna područja se mogu prikazati kao područja podložna za klizišta, a u odredbama za provedbu treba dati smjernice za korištenje Studije o seizmički induciranim efektima Petrinjske potresne serije 2020. – 2021. u svrhu uvida u točnije prikaze podložnosti geohazardima.

TEKSTUALNI DIO:

Odredbe za provedbu potrebno je uskladiti s gore navedenim primjedbama.

Potrebno je definirati uvjete gradnje za građevine poljoprivredne namjene (zgrade za uzgoj životinja) u ruralnim naseljima (sukladno važećem PPUO Topusko, točka 10. i 11.).

Odredba iz točke 47. stavak 5. određena je PPSMŽ te ju je potrebno navesti u odredbama.

Popis zaštićenih nepokretnih kulturnih dobara uskladiti s Registrom kulturnih dobara RH.

S poštovanjem,

V.D. RAVNATELJICA

Margita Malnar, dipl.ing.arh.

DOSTAVITI:

1. Naslov
2. Pismohrana, ovdje



DENK ARHITEKTI

Jurjevska ulica 61
10 000 Zagreb

OIB: 20382754310
MBS: 81170947

WWW: www.fda.hr

EMAIL: info@fda.hr

TEL: 01 2028 397

REPUBLIKA HRVATSKA
Sisačko-moslavačka županija
Općina Topusko
Jedinstveni upravni odjel

Prijedlozi i primjedbe u sklopu Javne rasprave o Prijedlogu izmjene i dopune Prostornog plana uređenja Općine Topusko

KLASA: 350-03/24-37/1
URBROJ: 2176-18-03/1-25-33
Topusko, 24.11.2025.

datum: **8.12.2025.**

Poštovani,

donosimo prijedloge i primjedbe u sklopu Javne rasprave o
Prijedlogu izmjene i dopune Prostornog plana uređenja Općine Topusko

koje smo izradili na zahtjev Tvrtke Top-Terme d.o.o.

Srdačno,

Goran Denk, direktor



Tvrtka:

Top-Terme d.o.o.

Trg bana Josipa Jelačića 16
44 415 Topusko
OIB: 93566581281

u svoje ime i ime osnivača, Ustanove:

Lječilište Topusko

Trg Josipa bana Jelačića 5
44415 Topusko
OIB 92877953493

kao članova zainteresirane javnosti i većih pojedinačnih vlasnika nekretnina na području Naselja Topusko daje sljedeće - prijedloge i primjedbe, u skladu s Objavom iz naslova i čl. 100. Zakona o prostornom uređenju – NN 153/13, NN 65/17, NN 114/18, NN 39/19, NN 98/19 i NN 67/23.



1. Dostava Odluke o izradi izmjena i dopuna PPUO Topusko tvrtki Top-Terme d.o.o. kao Javnopravnom tijelu.....	4
2. Formiranje površine T1 – Ugostiteljsko-turističke namjene (unutar građevinskog područja naselja) - Kompleks „Lječilišta i Top-Terme Topusko“	5
3. Izrada Prostornog plana užeg područja - UPU Trg Josipa bana Jelačića Jug.....	11
4. Formiranje površine D3 – Javne i društvene namjene - zdravstvene (unutar građevinskog područja naselja) - Kompleks „Lječilišta Topusko - DOM3“	12
5. Korekcija čl. 47. - Dimenzioniranje broja parkirališno-garažnih mjesta (PGM)	15

1. Dostava Odluke o izradi izmjena i dopuna PPUO Topusko tvrtki Top-Terme d.o.o. kao Javnopravnom tijelu

Tvrtka Top-Terme d.o.o. nalazi se na popisu Javnopravnih tijela pod šifrom KOM03072.

U periodu od donošenja *Odluke o izradi izmjena i dopuna PPUO* do donošenja *Objave javne rasprave o Prijedlogu izmjene i dopune PPUO Topusko* tvrtka Top-Terme d.o.o. nije zaprimila poziv na davanje zahtjeva, uputa ni planskih smjernica pri izradi Plana.

2. Formiranje površine T1 – Ugostiteljsko-turističke namjene (unutar građevinskog područja naselja) - Kompleks „Lječilišta i Top-Termi Topusko“

Kompleks „Lječilišta i Top-Termi Topusko“ s pripadajućim česticama prema kartografskom prikazu „1.1. Namjena prostora“ Prijedloga Prostornog plana uređenja Općine Topusko (za javnu raspravu) nalazi se unutar građevinskog područja naselja Topusko unutar površina namjene „[KN-1-1-3054] (M4) Mješovita namjena“

U dijelu *Prijedloga plana* stoji kako se unutar navedenih površina dozvoljava gradnja građevina ugoditeljsko-turističke namjene

Odredbe za provedbu

1. OSNOVNO KORIŠTENJE PROSTORA

1.1. Namjena prostora

čl. 1

st. (4)

podst. 3.f.

„(4) Mješovita namjena (M4), određeno pravilnikom o prostornim planovima pod oznakom teme [KN-1-1-3054]

...

3. Na površinama mješovite namjene (M4), kao prateća namjena, mogu se i na zasebnim građevnim česticama uređivati i graditi:

...,

f. građevine ugoditeljsko-turističke namjene,

...

...“

Parametri propisani *Pravilima provedbe za površinu označenu: M4*

Odredbe za provedbu

1. OSNOVNO KORIŠTENJE PROSTORA

1.3. Provedba prostornog plana

1.3.1. Pravila provedbe zahvata

Članak 10.

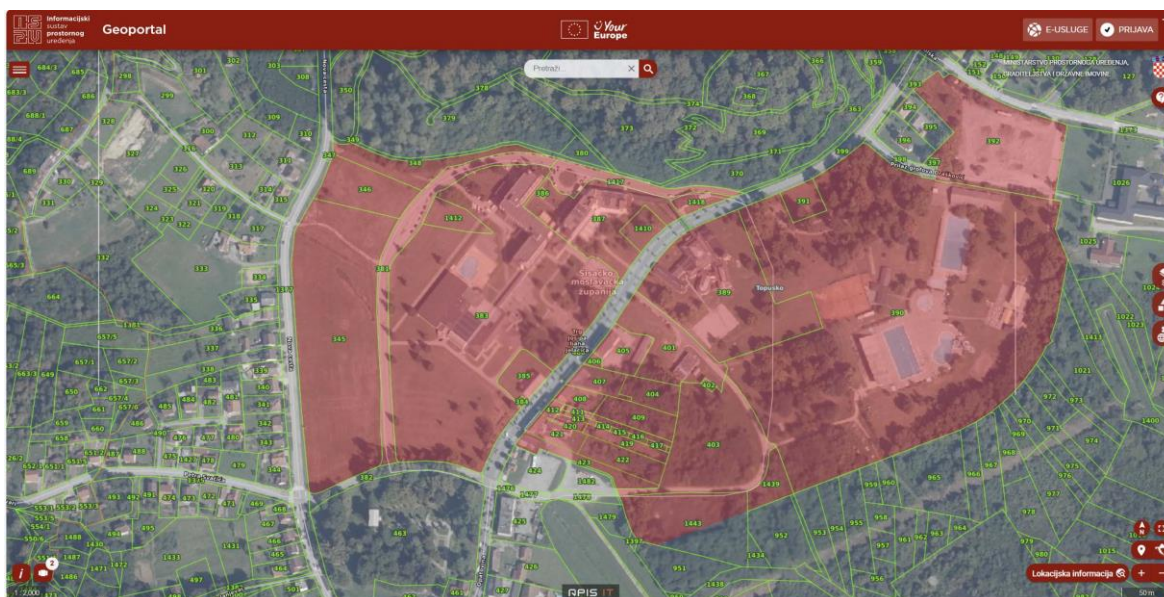
(1) Pravila provedbe za površinu označenu: M4

ne odgovaraju postojećoj tipologiji Komplexa „Lječilišta i Top-Termi Topusko“ te ne omogućavaju razvoj komplementarnim sadržajima srodne tipologije unutar mikrolokacije Komplexa.

Predlaže se Formiranje površine T1 – Ugostiteljsko-turističke namjene (unutar građevinskog područja naselja) - Kompleks „Lječilišta i Top-Termi Topusko“ na području mikrolokacije Komplexa „Lječilišta i Top-Termi Topusko“ koje je u isključivom ili gotovo isključivom vlasništvu navedenih tvrtki.

Predložena površina sastojala bi se iz sljedećih katastarskih čestica:

345, 346, 348, 381, 383, 384, (385), 386, 387, 1410, 1412, 1417, 1418 sve k.o. Topusko te 389, 390, 391, 392, 401, 402, 403, 404, 405, 406, 407, 408, 409, 410, 411, 412, 413, 414, 415, 416, 417, 419, 420, 421, 422, 423, 1439, 1443 (u dijelu) sve k.o. Topusko



Navedeni prijedlog je u skladu sa Prostornim planom Sisačko-moslavačke županije – pročišćeni tekst (Službeni glasnik Sisačko-moslavačke županije, br. 8/2024.)

ODREDBE ZA PROVEDBU

1. UVJETI RAZGRANIČENJA PROSTORA PREMA OBILJEŽJU, KORIŠTENJU I NAMJENI

1.3. Razvoj i uređenje površina izvan naselja

1.3.2. Ugostiteljsko turistička namjena

„Površine za ugostiteljsko turističku namjenu su područja u kojima se predviđaju sadržaji ugostiteljsko turističke djelatnosti. Na područjima ugostiteljsko-turističke namjene mogu se graditi ugostiteljsko turističke građevine namijenjene smještaju i pratećim sadržajima

*za zdravstveni i lječilišni turizam, trgovačke, uslužne, ugostiteljske, sportske, rekreacijske, zabavne i slične namjene. **Ugostiteljsko turistički sadržaji se osim u građevinskim područjima naselja mogu smještati u izdvojenim građevinskim područjima izvan naselja planiranim za ugostiteljsko turističku namjenu, kao i izvan građevinskih područja prema uvjetima iz ovog Plana.***

Gradnju novih građevina treba planirati na prirodno manje vrijednim područjima, (kako bi se ti prostori oplemenili a sačuvali vrlo vrijedni prirodni krajolici) te ih uklopiti u oblike gradnje lokalne sredine.



Lokacije planiranih izdvojenih građevinskih područja ugostiteljsko turističke namjene izvan naselja označene su na kartografskom prikazu 1. Korištenje i namjena prostora kao:

T1 - za hotele sa 70% i vile s 30% smještajnog kapaciteta

T2 - za turističko naselje u kojem će hoteli imati 30% i vile 70%

T3 - autokamp i kamp

T3E - eko kamp

T5 - ostalo.

Ovim dokumentom prostornog uređenja određeni su položaj, vrsta, te najveći kapacitet i veličina područja ugostiteljsko turističke namjene izvan naselja, a ostali uvjeti će biti utvrđeni odredbama prostornih planova uređenja gradova/općina.

Izdvojena građevinska područja planirana za ugostiteljsko turističku namjenu površine veće od 25 ha označena su površinom (poligonom) i pripadajućom oznakom. Ove površine su usmjeravajućeg značaja u odnosu na oblik i veličinu planiranog izdvojenog građevinskog područja ugostiteljsko turističke namjene. Lokacije izdvojenih građevinskih područja na kojima je planirana ugostiteljsko turistička namjena, a manje su od 25 ha prikazane su samo oznakom.

...

Ugostiteljsko turistička područja su prostori gdje prevladavaju gospodarske djelatnosti ugostiteljstva i turizma s dopunjujućim djelatnostima. Očekuje se da će neka područja u budućnosti imati prevladavajuću ugostiteljsko turističku namjenu, i to prvenstveno:

- područje Lonjskog polja (seoski i ekološki turizam)
- područje Moslavačkog vinogorja (vinske ceste)
- područje Pounja (seoski i ribolovni turizam)
- **područje Topuskog (zdravstveni, sportski i rekreativni sadržaji).**

“



te

ODREDBE ZA PROVEDBU

3. UVJETI SMJEŠTAJA GOSPODARSKIH SADRŽAJA U PROSTORU

3.5. Turizam i ugostiteljstvo

„ Razvitak turizma treba planirati u skladu s mogućnostima i prirodnim značajkama prostora i to osobito:

- ponudu na turističkom tržištu je nužno prilagoditi strategiji razvoja Županije,
- gradnju novih građevina ostvariti na prirodno manje vrijednim područjima, (kako bi se ti prostori oplemenili, a sačuvali vrijedni prirodni krajolici), i uklapati ih u oblike gradnje primjerene sredini,
- osigurati prostore za nove i privlačne sadržaje, kao npr. golf igrališta, te poticati posebne oblike turizma (lov, ribolov, jahanje i sl.).

Razvoj turizma i ugostiteljskih djelatnosti Županije ostvariti će se većom kvalitetom usluga i bogatijom ponudom raznih kulturnih, rekreacijskih, izletničkih i drugih sadržaja. **Novi turistički sadržaji planirani su u turističkim područjima u okviru postojećih naselja, u granicama predviđenih proširenja naselja ali i izvan naselja.**

Razvoj turizma s gledišta prostora i planiranja sadržaja u prostoru vezan je uz:

- **dimenzioniranje i opremanje smještajnih i poslovno - hotelskih kapaciteta u Sisku, Petrinji, Hrvatskoj Kostajnici, Topuskom, Kutini i Novskoj, te na području Lonjskog polja i uz prometnice državnog značaja**
- **opremanje zdravstveno - lječilišnog turističkog kompleksa u Topuskom**
- turističko - rekreativni sadržaji na području Đon (Općina Topusko) uz oglednu proizvodnju zdrave hrane u skladu sa statusom posebnog botaničkog rezervata
- **podizanje razine ugostiteljske usluge na cijelom području**
- izgradnju auto - kampa visoke kategorije
- sanaciju i uređenje stare jezgre Siska, Petrinje i Hrvatske Kostajnice
- seoski turizam sa središtem u Lonjskom polju, ali i prema interesu privatnih poduzetnika i uz ostale vrijedne prirodne predjele s turističko - rekreativnim potencijalom (dolina Kupe i Une)
- vinski turizam vezan uz izgradnju »vinskih cesta« na području Moslavine
- ogledna ekološka poljoprivredna gospodarstava s ponudom zdrave hrane
- razvoj vodenih sportova na Kupi i Uni (kajakaštvo)
- izgradnja pratećih građevina za lovni i ribolovni turizam
- uređenje golf - igrališta
- uzletno - sletna staza za jedrilice i motorne zmajevе u Petrinji, Topuskom i Sisku
- opremanje turistički privlačnih područja u Županiji sportskim građevinama za rekreaciju i natjecanja
- uspostavu Zelenog puta - Hrvatske ekološke magistrale koja povezuje kontinentalnu i primorsku Hrvatsku, prolazi područjem Grada Gline, Općine Gvozd, Općine Topusko, sa sportsko rekreativnim i turističko ugostiteljskim sadržajima (skloništa, odmorišta, prenoćišta i sl.).

...“

Za navedenu predloženu *Površinu* ne smatraju se primjenjivim *Pravila provedbe za površinu označenu: T2* koja postoje unutar *Prijedloga plana* (čl. 13.) obzirom da su navedena *Prostornim*



Planom Sisačko-moslavačke županije prvenstveno za tipologije *Turističkog naselja* u kojem će hoteli imati 30% i vile 70%; te koja ne odgovaraju postojećoj tipologiji *Kompleksa „Lječilišta i Top-Termi Topusko“* te ne omogućavaju razvoj komplementarnim sadržajima srodne tipologije unutar mikrolokacije Kompleksa.

Predlaže se dodavanje nove namjene u čl.1. st. 1 - Ugostiteljsko-turistička namjena (u građevinskom području naselja) - za hotele (T1)

Predlaže se dodavanje novog stavka u čl. 1. koji opisuje dodanu namjenu u skladu s Pravilnikom o prostornim planovima

Ugostiteljsko-turistička namjena (u građevinskom području naselja) (T1)
PPGZ, PPU, GUP, UPU, PPPPO

Na površinama ugostiteljsko-turističke namjene (u građevinskom području naselja) (T1) dozvoljena je gradnja i uređenje svih vrsta smještajnih građevina jedinstvene funkcionalne cjeline s pratećim sadržajima (sportski, rekreacijski, uslužni, zdravstveni, zabavni i sl., uključivo plaže).

Na građevnoj čestici ugostiteljsko-turističke namjene (u građevinskom području naselja) (T1) dozvoljena je gradnja pomoćnih građevina.

Na površinama ugostiteljsko-turističke namjene (u građevinskom području naselja) (T1), kao prateća namjena, mogu se i na zasebnim građevnim česticama uređivati i graditi:

- zelene površine,
- prometne površine (interne kolne, pješačke i biciklističke površine, parkirališta, garaža),
- manje infrastrukturne građevine.

Predlaže se Formiranje površine T1 – Ugostiteljsko-turističke namjene (unutar građevinskog područja naselja) - Kompleks „Lječilišta i Top-Termi Topusko“ za koju bi se odredila *Pravila provedbe za površinu označenu: T1* kako slijedi:

Pravila provedbe za površinu označenu: T1 - Kompleks „Lječilišta i Top-Termi Topusko“

1. oblik i veličina građevne čestice i/ili obuhvat zahvata u prostoru
 - a. Minimalna i maksimalna veličina građevne čestice za gradnju građevina ugostiteljsko turističke namjene nije ograničena.
2. namjena pojedinih građevina na građevnoj čestici ili unutar obuhvata zahvata u prostoru
 - a. Namjena građevina treba biti u skladu s namjenom prostora određenom u odjeljku 1.1. Namjena prostora ovih Odredbi.
 - b. Kamp je moguće planirati uz primjereno vrednovanje zatečene vegetacije te krajobraznih vrijednosti
3. smještaj jedne ili više građevina na građevnoj čestici i/ili unutar obuhvata zahvata u prostoru
4. izgrađenost građevne čestice
 - a. Izgrađenost pojedinačne građevne čestice ne smije biti veća od 40%



- b. Izgrađenost građevinskog područja kampa ne smije biti veća od 20%*
5. iskoristivost građevne čestice
6. građevinska (bruto) površina građevina
7. visina i broj etaža građevine
 - a. *Dozvoljava se gradnja zgrada maksimalne visine prizemlje + 4 kata uz mogućnost izgradnje podruma i/ili suterena.*
8. veličina građevine koja nije zgrada
9. uvjeti za oblikovanje građevine
 - a. *Smještajne građevine i prateći sadržaji (sportski, rekreacijski, ugostiteljski, uslužni, zabavni i sl.) moraju biti položajem, veličinom, a osobito visinom u skladu s izvornim arhitektonskim obilježjima, mjerama zaštite kulturnih dobara i obilježjima prirodnog krajolika*
10. uvjeti za uređenje građevne čestice, odnosno obuhvata zahvata u prostoru
 - a. *Najmanje 30% površine svake građevne čestice mora biti uređeno kao parkovni nasadi i prirodno zelenilo*
 - b. *Najmanje 30% površine građevinskog područja kampa mora biti uređeno kao parkovni nasadi i /ili prirodno zelenilo*
11. uvjeti za nesmetan pristup, kretanje, boravak i rad osoba smanjene pokretljivosti
12. način i uvjeti priključenja građevne čestice, odnosno građevine na prometnu površinu i drugu infrastrukturu
13. uvjeti za rekonstrukciju ili uklanjanje postojeće građevine
 - a. *Rekonstrukcija postojećih građevina ugostiteljsko-turističke namjene planira se tako da se ne povećava postojeća gustoća korištenja, izgrađenost građevne čestice i koeficijent iskoristivosti, ako su te veličine veće od onih određenih ovim Planom.*
14. pravila provedbe za pomoćne građevine
15. pravila provedbe za prateće građevine druge namjene

(2) Ostala pravila provedbe za površinu označenu: T1

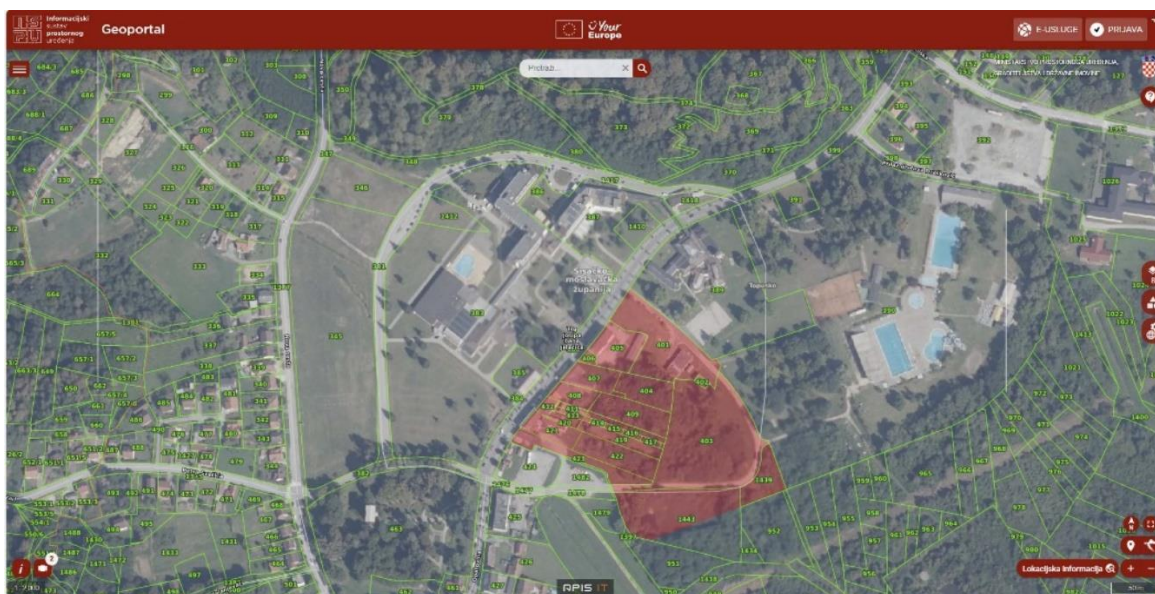
1. broj samostalnih uporabnih cjelina (stan, poslovni prostor, garaža i sl.), broj kreveta i/ili funkcionalnih jedinica
 - a. *Dopuštena je gradnja ugostiteljsko-turističkih građevina, maksimalnog smještajnog kapaciteta do 1200 ležajeva.*
2. obveza i uvjeti uklanjanja postojećih građevina
3. sanacija terena građevne čestice i/ili obveza ispitivanja tla
4. kompenzacijski uvjeti
5. uvjeti iskorištavanja obnovljivih izvora energije
6. redosljed (faze) građenja određenih građevina ili njihovih etapa
7. površina kopnenog i morskog, odnosno vodenog dijela luke, odnosno plaže, udio kopnene površine u morskom, odnosno vodenom dijelu luke, odnosno plaže i/ili postotak ili maksimalno odstupanje od postojeće obalne crte na morsku, odnosno vodenu stranu

Alternativno se za predložene katastarske čestice (345, 346, 348, 381, 383, 384, (385), 386, 387, 1410, 1412, 1417, 1418 sve k.o. Topusko te 389, 390, 391, 401, 402, 403, 404, 405, 406, 407, 408, 409, 410, 411, 412, 413, 414, 415, 416, 417, 419, 420, 421, 422, 423, 1439, 1443 (u dijelu) sve k.o. Topusko) predlaže definiranje zasebnih Pravila provedbe unutar površine označene: M4 na način istovjetan kako je predloženo za površinu T1.

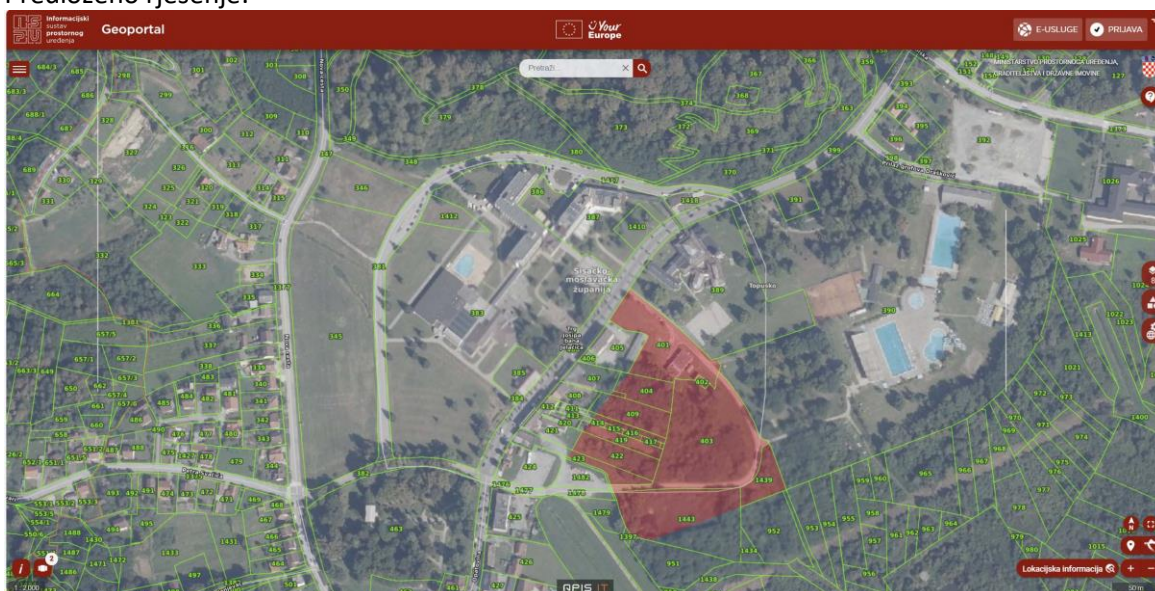
3. Izrada Prostornog plana užeg područja - UPU Trg Josipa bana Jelačića Jug

Predlaže se regulacija dubine uličnog poteza uz Trg Josipa bana Jelačića (na dubinu od 50m) kao i uredno reguliranje južnog završetka Formiranja površine T1 – Ugostiteljsko-turističke namjene (unutar građevinskog područja naselja) - Kompleks „Lječilišta i Top-Termi Topusko“ (iz prethodne točke) kroz propisivanje obaveze izrade UPUa koja bi uključivala čestice:

401, 402, 403, 404, 407, 409, 413, 414, 415, 416, 417, 419, 422, 423, 1439, 1443 sve k.o. Topusko



Predloženo rješenje:



4. Formiranje površine D3 – Javne i društvene namjene - zdravstvene (unutar građevinskog područja naselja) - Kompleks „Lječilišta Topusko - DOM3“

Katastarska čestica 850 k.o. Topusko u vlasništvu Lječilišta Topusko predviđena je za izgradnju buduće zgrade Lječilišta - DOM 3 (trenutno u postupku ishođenja dozvola) - a na mjestu prethodno, u ratu srušene, postojeće zgrade Lječilišta.

Predmetna čestica prema kartografskom prikazu „1.1. Namjena prostora“ Prijedloga Prostornog plana uređenja Općine Topusko (za javnu raspravu) nalazi se unutar građevinskog područja naselja Topusko unutar površina namjene „[KN-1-1-3054] (M4) Mješovita namjena“

Prijedlogom Prostornog plana uređenja Općine Topusko (za javnu raspravu) Pravila provedbe za javne zgrade zdravstvene namjene strože su propisana unutar površina namjena M4 no unutar površine namjena S5 što nije logično obzirom na karakteristike prostora.

Uslijed ograničenosti parcele predlaže se Formiranje površine D3 – Javne i društvene namjene - zdravstvene (unutar građevinskog područja naselja) - Kompleks „Lječilišta Topusko - DOM3“ koju bi činile katastarske čestice 849, 850, 855 - sve k.o. Topusko





Predlaže se dodavanje nove namjene u čl.1. st. 1 - D3 – Javne i društvene namjene - zdravstvene (unutar građevinskog područja naselja) - Kompleks „Lječilišta Topusko - DOM3“

Predlaže se dodavanje novog stavka u čl. 1. koji opisuje dodanu namjenu u skladu s Pravilnikom o prostornim planovima

Javna i društvena namjena - zdravstvena (D3)

PPŽ, PPGZ, PPU, GUP, UPU, PPPPO

Na površinama javne i društvene namjene - zdravstvena (D3) dozvoljena je gradnja građevina zdravstvene namjene:

- klinički bolnički centri, bolnice,
- lječilišta,
- domovi zdravlja,
- zavodi,
- poliklinike,
- druge građevine u funkciji zdravstvene zaštite sukladno posebnim propisima iz djelokruga zdravstva.

Na građevnoj čestici javne i društvene namjene - zdravstvene (D3) dozvoljena je gradnja pomoćnih građevina, uključivo i pomoćne građevine za privremeno skladištenje i obradu opasnog medicinskog otpada.

Na površini javne i društvene namjene - zdravstvene (D3), kao prateća namjena, mogu se i na zasebnim građevnim česticama uređivati i graditi:

- zelene površine,
- sportsko-rekreacijske površine i igrališta,
- prometne površine (interne kolne, pješačke i biciklističke površine, parkirališta, garaža),
- helidrom,
- manje infrastrukturne građevine.

Uz ovu primarnu namjenu dopušteno je uređivati i graditi sadržaje i građevine sljedeće sekundarne namjene:

- upravna namjena: [Du]
- socijalna namjena: [Ds]
- predškolska namjena: [Dp]
- školska namjena: [Dš]
- visoka učilišta i znanstvene ustanove: [Df]
- kulturna namjena: [Dk]
- vjerska namjena: [Dv]
- uslužna namjena: [Ku]
- ugostiteljsko-turistička namjena: [Th]
- boravak osoblja/zaposlenih: [To]

Predlaže se Formiranje površine D3 – Javne i društvene namjene - zdravstvene (unutar građevinskog područja naselja) - Kompleks „Lječilišta Topusko - DOM3“ za koju bi se odredila Pravila provedbe za površinu označenu: D3 kako slijedi:

Pravila provedbe za površinu označenu: D3 - Kompleks „Lječilišta Topusko - DOM3“



1. oblik i veličina građevne čestice i/ili obuhvat zahvata u prostoru
 - a. Minimalna i maksimalna veličina građevne čestice za gradnju građevina zdravstvene namjene nije ograničena.
 2. namjena pojedinih građevina na građevnoj čestici ili unutar obuhvata zahvata u prostoru
 - a. Namjena građevina treba biti u skladu s namjenom prostora određenom u odjeljku 1.1. Namjena prostora ovih Odredbi.
 3. smještaj jedne ili više građevina na građevnoj čestici i/ili unutar obuhvata zahvata u prostoru
 4. izgrađenost građevne čestice
 - a. Izgrađenost pojedinačne građevne čestice ne smije biti veća od 50%
 5. iskoristivost građevne čestice
 6. građevinska (bruto) površina građevina
 7. visina i broj etaža građevine
 - a. Dozvoljava se gradnja zgrada maksimalne visine prizemlje +4 kata uz mogućnost izgradnje podruma i/ili suterena.
 8. veličina građevine koja nije zgrada
 9. uvjeti za oblikovanje građevine
 10. uvjeti za uređenje građevne čestice, odnosno obuhvata zahvata u prostoru
 - a. Minimalni udio prirodnog terena nije propisan
 11. uvjeti za nesmetan pristup, kretanje, boravak i rad osoba smanjene pokretljivosti
 12. način i uvjeti priključenja građevne čestice, odnosno građevine na prometnu površinu i drugu infrastrukturu
 13. uvjeti za rekonstrukciju ili uklanjanje postojeće građevine
 - a. Rekonstrukcija postojećih građevina ugostiteljsko-turističke namjene planira se tako da se ne povećava postojeća gustoća korištenja, izgrađenost građevne čestice i koeficijent iskoristivosti, ako su te veličine veće od onih određenih ovim Planom.
 14. pravila provedbe za pomoćne građevine
 15. pravila provedbe za prateće građevine druge namjene
- (2) Ostala pravila provedbe za površinu označenu: D3
1. broj samostalnih uporabnih cjelina (stan, poslovni prostor, garaža i sl.), broj kreveta i/ili funkcionalnih jedinica
 2. obveza i uvjeti uklanjanja postojećih građevina
 3. sanacija terena građevne čestice i/ili obveza ispitivanja tla
 4. kompenzacijski uvjeti
 5. uvjeti iskorištavanja obnovljivih izvora energije
 6. redoslijed (faze) građenja određenih građevina ili njihovih etapa
 7. površina kopnenog i morskog, odnosno vodenog dijela luke, odnosno plaže, udio kopnene površine u morskom, odnosno vodenom dijelu luke, odnosno plaže i/ili postotak ili maksimalno odstupanje od postojeće obalne crte na morsku, odnosno vodenu stranu

Alternativno se za predložene katastarske čestice (849, 850, 855 - sve k.o. Topusko) predlaže definiranje zasebnih Pravila provedbe unutar površine označene: M4 na način istovjetan kako je predloženo za površinu D3.

5. Korekcija čl. 47. - Dimenzioniranje broja parkirališno-garažnih mjesta (PGM)

Predlaže se korekcija članka 47. - Dimenzioniranje broja parkirališno-garažnih mjesta (PGM) na način da se

- sadržaj stavka (4) izmjeni kako slijedi:

Iznimno, za građevine javne i društvene namjene, potreban broj parkirališnih mjesta moguće je predvidjeti i na drugim česticama javne i društvene namjene udaljenosti do 1000 m uz organiziran prijevoz.

- doda stavak (5):

Iznimno, za građevine ugostiteljsko-turističke namjene na česticama unutar površine namjene T1 (345, 346, 348, 381, 383, 384, (385), 386, 387, 1410, 1412, 1417, 1418 sve k.o. Topusko te 389, 390, 391, 392, 401, 402, 403, 404, 405, 406, 407, 408, 409, 410, 411, 412, 413, 414, 415, 416, 417, 419, 420, 421, 422, 423, 1439, 1443 (u dijelu) sve k.o. Topusko), potreban broj parkirališnih mjesta moguće je predvidjeti i na drugim česticama ugostiteljsko-turističke namjene istog vlasnika udaljenosti do 1000 m uz organiziran prijevoz.



Smart Termotechnical Solutions d.o.o.
ZELENJAK 21, 10 000 ZAGREB
OIB: 05451345014

DOPIS

PRIJEDLOZI NA PRIJEDLOG IZMJENE I DOPUNE PROSTORNOG PLANA UREĐENJA OPĆINE TOPUSKO

Poštovani,

u nastavku ovog Dopisa šaljem Vam prijedloge u ime distributera toplinske energije u Općini Topusko - Top Terme d.o.o.

Unutar Plana ne nalazi se energetska sustav koji koristi geotermalnu vodu kao izvor energije, a koji ima i postojeću i planiranu infrastrukturu sustava (nadzemnu i podzemnu) u Topuskom.

Shodno navedenom, predlaže se uvrštavanje u poglavlje 2.3. Energetski sustavi (i grafički i tekstualni dio) toplovodni sustav koji koristi geotermalnu vodu kao izvor energije (postojeći i planirani sustav).

Poglavlje xx Energetski sustav – toplovodni sustav geotermalne vode

(1) Prostornim planom Općine Topusko utvrđen je energetska sustav – toplovodni sustav geotermalne vode (obnovljivi izvor energije) koji obuhvaća:

- postojeće geotermalne bušotine za crpljenje geotermalne vode: TEB-1, TEB-2, TEB-3 i TEB-4*
- postojeće građevine u sustavu distribucije toplinske energije iz geotermalne vode: Centralna toplinska stanica, TEB-1 i TEB-3*
- planirano proširenje i dogradnju centralne toplinske stanice*
- planirano rušenje i gradnju nove toplinske stanice TEB-1*
- planirano proširenje i obnovu toplinske stanice TEB-3*
- distribucijsku mrežu – postojeće i planirane toplove*

(2) Planirano proširenje i dogradnja centralne toplinske stanice obuhvaća povećanje dimenzija postojećeg objekta centralne toplinske stanice uz dogradnju podzemnog spremnika geotermalne vode s parkiralištem s natkrivenim parkirališnim nadstrešnicama sa solarnim fotonaponskim panelima. Navedeno proširenje i dogradnja čine jedan jedinstveni sklop međusobno povezan podzemnim cjevovodom.



Smart Termotechnical Solutions d.o.o.

- (3) *Postojeći toplovođi održavaju se i rekonstruiraju unutar postojećih trasa, a po potrebi izmještaju u pojase postojećih i planiranih prometnica i ostale javne površine.*
- (4) *Planirani toplovođi grade se unutar pojasa postojećih i planiranih prometnica i ostalih javnih površina, uz mogućnost prolaska kroz privatne čestice ukoliko je nužno za spoj postojećih korisnika toplovođnog sustava.*
- (5) *Toplovođi se polažu podzemno, a unutar prostorne cjeline toplinskih stanica moguće je i nadzemno vođenje toplovođa, ako to uvjetuju tehnički ili tehnološki razlozi.*
- (6) *Unutar obuhvata Plana moguće je širenje mreže i smještaja novih građevina toplovođne mreže u skladu s aktom kojim se odobrava građenje, uz obvezu ishodaenja suglasnosti ostalih pravnih osoba s javnim ovlastima na prijedlog trase ili lokacije.*
- (7) *Priključenje objekata na građevnim česticama na toplovođnu mrežu provodi se sukladno propisima pravne osobe s javnim ovlastima nadležne za opskrbu toplinske energije. Priključenje se treba provesti podzemnim priključkom.*
- (8) *Prikazani smještaji planiranih građevina i toplovođa u grafičkom dijelu Plana, usmjeravajućeg su značenja i dozvoljene su odgovarajuće prostorne prilagodbe koje bitno ne odstupaju od koncepcije rješenja.*

Predlaže se i nadopuna teksta u poglavlju 1.1. Namjena prostora, Članak 1 (str. 2/66) :

(4) *Mješovita namjena (M4), određeno pravilnikom o prostornim planovima pod oznakom teme [KN-1-1-3054] 1. Na površinama mješovite namjene (M4) dozvoljena je gradnja građevina stambene i stambeno-poslovne namjene **te građevina u sustavu distribucije toplinske energije (toplinske stanice energetskeg sustava geotermalne vode).***

Uz ovaj Dopis prilažemo i prijedlog kartografskog prikaza za *Energetski sustav – toplovođni sustav geotermalne vode* u PDF formatu.

Napominjemo kako je ovo samo prijedlog koji je potrebno usuglasiti s Izrađivačem Plana jer su oni ovlaštteni za izradu Plana, a tvrtka Smart Termotechnical Solutions d.o.o. i Top Terme d.o.o. stoje na raspolaganju po pitanju daljnje razrade.

Zagreb, 8.12.2025.

Direktor:

Valentin Burek, mag.ing.mech.

**Valentin
Burek**

Digitally signed by Valentin Burek
DN: c=HR, o=HKIS,
2.5.4.97=VATHR-26023027358,
ou=Signature, sn=Burek,
givenName=Valentin,
serialNumber=PNOHR-802646751
22, cn=Valentin Burek

Obrada očitovanja, primjedbi i prijedloga zaprimljenih tijekom javne rasprave o prijedlogu izmjena i dopuna Prostornog plana uređenja Općine Topusko

Javna rasprava održana od 28. studenog do 8. prosinca 2025. / Zadnji rok za primjedbe: 8. prosinca 2025.

A. Očitovanja javnopravnih tijela			
Oznaka	Javnopravno tijelo	Sažetak primjedbe / prijedloga	Odgovor
O-1	HAKOM – Hrvatska regulatorna agencija za mrežne djelatnosti Roberta Frangeša Mihanovića 9, Zagreb Dopis KLASA: 350-05/24-01/256, URBROJ: 376-05-3-25-04 od 28.11.2025.	Traži se izmjena članka 55. Odredbi za provedbu prema dostavljenom očitovanju.	PRIHVAĆA SE.
O-2	HŽ infrastruktura d.o.o. Mihanovićeva ulica 12, Zagreb Dopis BROJ I ZNAK: 7434/25, 1.3.1. M.O. od 28.11.2025.	Traži se izmjena članka 50. Odredbi za provedbu prema dostavljenom očitovanju.	PRIHVAĆA SE.
O-3	Plinacro d.o.o. Savska cesta 88A, Zagreb Dopis KLASA: PL/24-01/2362, URBROJ: 251-803-RAC-25-04 od 28.11.2025.	Traži se uctavanje zaštitnog pojasa magistralnog plinovoda u sloj „Posebna ograničenja“ i „Posebni načini korištenja“. Dostavljena je georeferencirana trasa planiranog plinovoda.	DJELOMIČNO SE PRIHVAĆA. Trasa planiranog magistralnog plinovoda usklađena je s dostavljenim podacima. Zaštitni pojas opisan je u Odredbama za provedbu s obzirom da Pravilnik o prostornim planovima (NN 152/23) ne predviđa uctavanje zaštitnih koridora infrastrukturnih građevina u ovoj razini plana.
O-4	Hrvatske šume d.o.o., Uprava šuma, Podružnica Karlovac Put Davorina Trstenjaka 1, Karlovac Dopis KLASA: KA/19-01/1144, URBROJ: 09-00-06/01-25-15 od 02.12.2025.	Traži se:	NE PRIHVAĆA SE.
		1. usklađenje točke 61.a tekstualnog dijela plana (Obrazloženje) sa Zakonom o šumama.	Ne prihvaća se. Opis pojedinih namjena odnosno popis građevina koje se u pojedinim namjenama mogu planirati, strogo je definiran Pravilnikom o prostornim planovima (NN 152/23) te ga nije moguće mijenjati.

A. Očitovanja javnopravnih tijela			
Oznaka	Javnopravno tijelo	Sažetak primjedbe / prijedloga	Odgovor
		2. ucrtavanje dostavljenih vektorskih podataka o površinama šuma i šumskog zemljišta u vlasništvu RH.	Ne prihvaća se. Prema članku 101. Zakona o prostornom uređenju (NN 153/13, 65/17, 114/18, 39/19, 98/19, 67/23), javnopravna tijela koja su dostavila zahtjeve za izradu nacрта prostornog plana (po Odluci o izradi) ne mogu postavljati nove ili drugačije uvjete od onih koji su dani u osnovnim zahtjevima. S obzirom na to da je ovo javnopravno tijelo dostavilo zahtjev po Odluci o izradi u kojem nisu dostavljeni vektorski podaci površina šuma, isti se u ovoj fazi izrade Plana ne razmatraju.
O-5	Ministarstvo prostornog uređenja, graditeljstva i državne imovine Ulica Republike Austrije 14, Zagreb Dopis KLASA: 940-01/25-03/1428, URBROJ: 531-15-2-4-25-2 od 03.12.2025.	Traži se pojašnjenje u kojoj mjeri su zahtjevi dostavljeni dopisom od 12.09.2024. uvaženi prilikom izrade Plana.	PODRAZUMIJEVA SE. U Dopisu od 12.09.2024. godine traži se dostavljanje kartografskih prikaza u čitljivom mjerilu te podaci o građevinskim područjima za koja se planira prenamjena. Kartografski prikazi u .pdf formatu generirani su u skladu s Pravilnikom o prostornim planovima (NN 152/23) te ih nije moguće mijenjati. Tijekom trajanja javne rasprave, uvid u plan bio je moguć i preko ISPU-a, gdje mjerilo prikaza nije bilo definirano. Što se tiče podataka o građevinskim područjima za koje se planira prenamjena, u tekstualnom dijelu Plana (Obrazloženje prostornog plana za javnu raspravu) jasno su prikazane izmjene granica građevinskog područja. Radi bolje čitljivosti, na izvodima ovih izmjena i dopuna dodatno je uključen sloj katastarske podloge, iako isti nije sastavni dio službenih kartografskih prikaza Plana.

A. Očitovanja javnopravnih tijela			
Oznaka	Javnopravno tijelo	Sažetak primjedbe / prijedloga	Odgovor
O-6	Jadranski naftovod d.d. Miramarska cesta 24, Zagreb Dopis ZNAK I BROJ: 1.-2.2.-507/25/so od 04.12.2025.	Traži se dopuna tekstualnog i grafičkog dijela Plana s prikazivanjem trasa planiranih cjevovoda.	DJELOMIČNO SE PRIHVAĆA. Odredbe za provedbu dopunit će se s popisom planiranih cjevovoda. S obzirom da trase navedenih cjevovoda nisu dostavljene u vektorskom formatu, iste se ne mogu prikazati na grafičkim prikazima.
O-8	HOPS d.d. Kupska 4, Zagreb Dopis KLASA: 700/24-16/63, URBROJ: 3-200-002-06/KL-25-04 od 05.12.2025.	Traži se ucrtavanje trase planiranog dalekovoda 110 kV Glina – Gvozd – Vojnić prema dostavljenoj dokumentaciji.	PRIHVAĆA SE.
O-9	Općina Topusko Opatovina 10, Topusko Dopis KLASA: 350-02/24-01/04, URBROJ: 2176-18-02-25-88 od 05.12.2025.	Traži se izmjena Odredbi za provedbu kako bi se omogućila gradnja objekata s nagibom krovišta većim od 45°, a koji se prvenstveno koriste u turističke svrhe.	PRIHVAĆA SE.
O-8	Zavod za prostorno uređenje Sisačko-moslavačke županije Ulica Silvija Strahimira Kranjčevića 16, Sisak Dopis KLASA: 350-02/24-01/14, URBROJ: 2176-117-03-25-4 od 08.12.2025.	Traži se:	DJELOMIČNO SE PRIHVAĆA.
		1. izmjene grafičkog dijela:	
		– EP u Hrvatskom selu ucrtati na kartu namjene	Ne prihvaća se. Pravilnik o prostornim planovima (NN 152/23) ne dopušta preklapanje različitih namjena. S obzirom na to da EP Hrvatsko selo ima usvojenu Odluku o sanaciji neaktivnog eksploatacijskog polja (Klasa: 310-01/23-01/01, Urbroj: 2176-18-01-24-2 od 18.3.2024.) isto je ucrtano u sloju „područja primjene ostalih mjera sanacije“.

A. Očitovanja javnopravnih tijela			
Oznaka	Javnopravno tijelo	Sažetak primjedbe / prijedloga	Odgovor
		<ul style="list-style-type: none"> – u UPU Blatuša 1 za dio površine koji je označen kao površina određena UPU-om odrediti namjenu 	<p>Ne prihvaća se. Za izgrađena područja na kojima se planira donošenje UPU-a Pravilnik o prostornim planovima (NN 152/23) dopušta formiranje jedino namjene „površina određena UPU-om“. Odredbama za provedbu definirano je koji uvjeti gradnje se primjenjuju na navedenoj površini.</p>
		<ul style="list-style-type: none"> – infrastrukturne sustave uskladiti prema značaju (državni, područni (regionalni) te lokalni) 	<p>Prihvaća se.</p>
		<ul style="list-style-type: none"> – trase pojedinih vodova postojećih i planiranih cjevovoda ucrtati na stvarnim pozicijama 	<p>Djelomično se prihvaća. Trase koje su dostavljene od strane javnopravnih tijela ucrtane su na stvarnim pozicijama, a ostale su translaticirane iz važećeg Plana koji je osnovno polazište za izradu ovih izmjena i dopuna s obzirom da točne trase nisu dostavljene.</p>
		<ul style="list-style-type: none"> – ucrtati postojeću nerazvrstanu cestu u naselju Bukovica 	<p>Ne prihvaća se. Trase nerazvrstanih cesta ucrtane su u skladu s dostavljenim podacima nadležnog javnopravnog tijela.</p>
		<ul style="list-style-type: none"> – za svaku prometnicu dodati oznake i opis 	<p>Djelomično se prihvaća. Prikaz trasa prometne infrastrukture generira se automatski u skladu s Pravilnikom o prostornim planovima (NN 152/23) te ga nije moguće mijenjati. Oznaka i opis će se dodati u ostale atribute koji su vidljivi izrađivačima plana.</p>
		<ul style="list-style-type: none"> – ucrtati koridore planiranih prometnica 	<p>Prihvaća se. U grafičkom dijelu Plana se će ucrtati koridor planirane brze ceste.</p>
		<ul style="list-style-type: none"> – prikazati glavni vod EK 	<p>Prihvaća se.</p>

A. Očitovanja javnopravnih tijela			
Oznaka	Javnopravno tijelo	Sažetak primjedbe / prijedloga	Odgovor
		– ucrtati TS na DV 110 kV koja je planirana PPSMŽ	Prihvaća se.
		– planirani dalekovod 400 kV ucrtati kao dvosistemski (2x400kV)	Djelomično se prihvaća. Prikaz trasa infrastrukture generira se automatski u skladu s Pravilnikom o prostornim planovima (NN 152/23) te ga nije moguće mijenjati. Oznaka i opis će se dodati u ostale attribute koji su vidljivi izrađivačima plana.
		– uskladiti grafički prikaz Kulturne baštine s važećim planom	Prihvaća se.
		– pretežito nestabilna područja označiti kao područja podložna za klizišta i u Odredbama dati smjernice za korištenje Studije o seizmički induciranim efektima Petrinjske potresne serije 2020.-2021.	Prihvaća se.
		2. izmjene u Odredbama za provedbu	
		– uskladiti s traženim izmjenama na grafici	Prihvaća se.
		– definirati uvjete za gradnju građevina poljoprivredne namjene (zgrade za uzgoj životinja) u ruralnim naseljima u skladu s točkama 10. i 11. važećeg PPUO	Prihvaća se.
		– odredbe točke 47. stavka 5. važećeg PPUO transformirati u ove izmjene i dopune	Prihvaća se.
		– popis zaštićenih kulturnih dobara uskladiti s Registrom kulturnih dobara RH	Prihvaća se.

B. Primjedbe i prijedlozi			
Oznaka	Podnositelj primjedbe / prijedloga	Sažetak primjedbe / prijedloga	Odgovor
P-1	Goran Denk, Denk arhitekti Jurjevska ulica 61, Zagreb Dopis od 08.12.2025.	Traži se:	DJELOMIČNO SE PRIHVATĀ.
		1. Dostava Odluke o izradi izmjena i dopuna PPUO Topusko tvrtki Top-Terme d.o.o. kao Javnom pravnom tijelu	Ne prihvaća se. U članku 8. Odluke o izradi izmjene i dopune Prostornog plana uređenja Općine Topusko tvrtka Top-Terme d.o.o. navedena je u popisu javnom pravnih tijela kojima se dostavlja poziv na dostavu zahtjeva za izradu izmjena i dopuna Plana.
		2. Formiranje površine T1 – Ugostiteljsko-turističke namjene (unutar građevinskog područja naselja) na k.č. 345, 346, 348, 381, 383, 384, (385), 386, 387, 1410, 1412, 1417, 1418 sve k.o. Topusko te 389, 390, 391, 392, 401, 402, 403, 404, 405, 406, 407, 408, 409, 410, 411, 412, 413, 414, 415, 416, 417, 419, 420, 421, 422, 423, 1439, 1443 (u dijelu) sve k.o. Topusko Dodavanje nove namjene u čl.1. st. 1 - Ugostiteljsko-turistička namjena (u građevinskom području naselja) - za hotele (T1) te dodavanje novog stavka u čl. 1. koji opisuje dodanu namjenu u skladu s Pravilnikom o prostornim planovima Alternativno se za predložene katastarske čestice predlaže definiranje zasebnih Pravila provedbe unutar površine označene: M4 na način istovjetan kako je predloženo za površinu T1.	Djelomično se prihvaća. Opis pojedinih namjena odnosno popis građevina koje se u pojedinim namjenama mogu planirati, strogo je definiran Pravilnikom o prostornim planovima (NN 152/23) te ga nije moguće mijenjati. Isti se automatski generira u Odredbama za provedbu. Za predložene katastarske čestice će se definirati zasebno Pravilo provedbe unutar površine namjene M4.
3. Definiranje obveze izrade Prostornog plana užeg područja - UPU Trg Josipa bana Jelačića Jug na k.č. 401, 402, 403, 404, 407, 409, 413, 414, 415, 416, 417, 419, 422, 423, 1439, 1443 sve k.o. Topusko	Ne prihvaća se. Prema članku 79. Zakona o prostornom uređenju (NN 153/13, 65/17, 114/18, 39/19, 98/19, 67/23), urbanistički plan uređenja donosi se obavezno za neuređene dijelove građevinskog područja i za		

B. Primjedbe i prijedlozi			
Oznaka	Podnositelj primjedbe / prijedloga	Sažetak primjedbe / prijedloga	Odgovor
			izgrađene dijelove tih područja planirane za urbanu preobrazbu ili urbanu sanaciju te su u skladu s tim planirane i obveze izrade UPU-a u ovom Planu. Članak 89. Zakona također propisuje da se Odlukom o izradi UPU-a može odrediti širi ili uži obuhvat tog plana od obuhvata određenog PPUO te se <u>UPU može planirati i za područje za koje obuhvat nije određen PPUO-om.</u>
		<p>4. Formiranje površine D3 – Javne i društvene namjene - zdravstvene (unutar građevinskog područja naselja) na k.č. 849, 850, 855, sve k.o. Topusko.</p> <p>Dodavanje nove namjene u čl. 1. st. 1 - D3 – Javne i društvene namjene - zdravstvene (unutar građevinskog područja naselja) - Kompleks „Lječilišta Topusko - DOM3“ te dodavanje novog stavka u čl. 1. koji opisuje dodanu namjenu u skladu s Pravilnikom o prostornim planovima</p> <p>Alternativno se za predložene katastarske čestice predlaže definiranje zasebnih Pravila provedbe unutar površine označene: M4 na način istovjetan kako je predloženo za površinu D3.</p>	<p>Djelomično se prihvaća.</p> <p>Opis pojedinih namjena odnosno popis građevina koje se u pojedinim namjenama mogu planirati, strogo je definiran Pravilnikom o prostornim planovima (NN 152/23) te ga nije moguće mijenjati. Isti se automatski generira u Odredbama za provedbu.</p> <p>Za predložene katastarske čestice će se definirati zasebno Pravilo provedbe unutar površine namjene M4.</p>
		5. Korekcija čl. 47. – omogućiti planiranje pakriraljnih mjesta građevina javne i društvene te ugostiteljsko-turističke namjene na udaljenosti do 1000 m uz organiziran prijevoz	<p>Djelomično se prihvaća.</p> <p>Traženo će se omogućiti samo za čestice za koje se definiraju nova Pravila provedbe.</p>
P-2	Smart Termotechnical Solutions d.o.o.	Traži se:	DJELOMIČNO SE PRIHVAĆA.

B. Primjedbe i prijedlozi			
Oznaka	Podnositelj primjedbe / prijedloga	Sažetak primjedbe / prijedloga	Odgovor
	Zelenjak 21, Zagreb Dopis od 08.12.2025.	1. Dopuna Odredbi za provedbu s predloženim uvjetima za toplovodni sustav geotermalne vode	Prihvaća se.
		2. Dopuna teksta u poglavlju 1.1. Namjena prostora, Članak 1., stavak 4. s tekstem „te građevina u sustavu distribucije toplinske energije (toplinske stanice energetske sustava geotermalne vode“.	Ne prihvaća se. Opis pojedinih namjena odnosno popis građevina koje se u pojedinim namjenama mogu planirati, strogo je definiran Pravilnikom o prostornim planovima (NN 152/23) te ga nije moguće mijenjati. Isti se automatski generira u Odredbama za provedbu.
		3. Dopuna grafičkog dijela plana prema dostavljenim podacima.	Prihvaća se.

